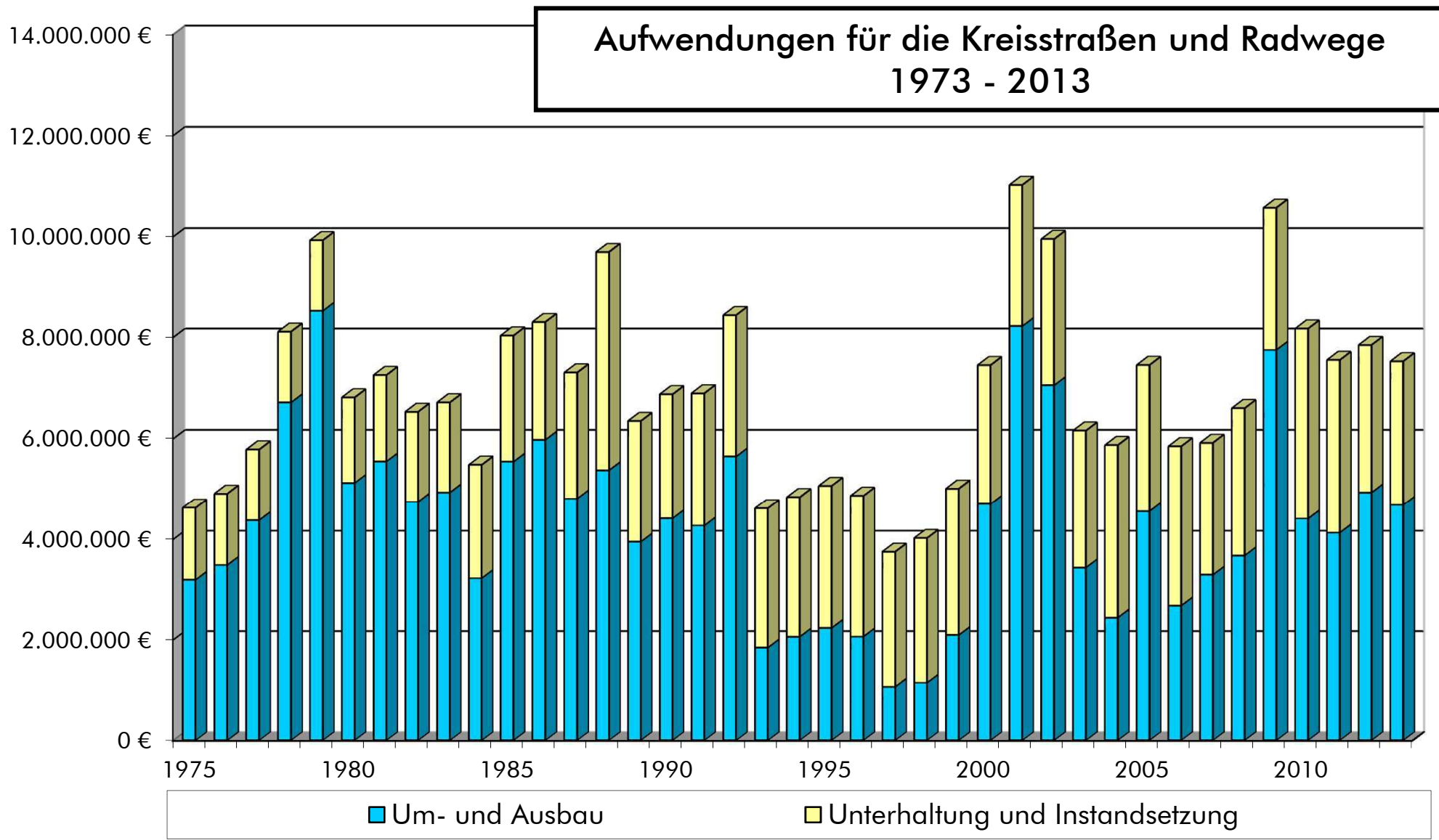


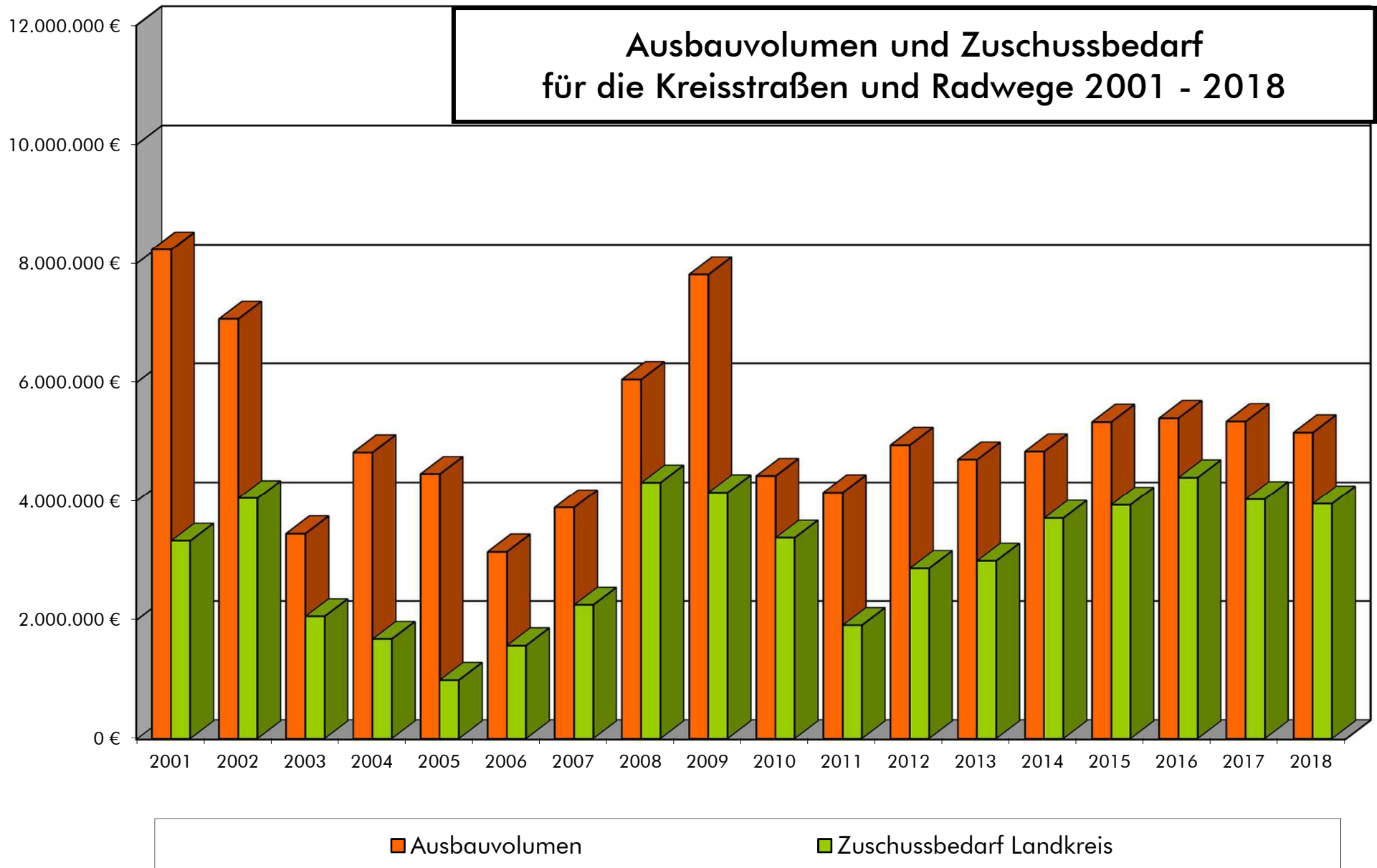


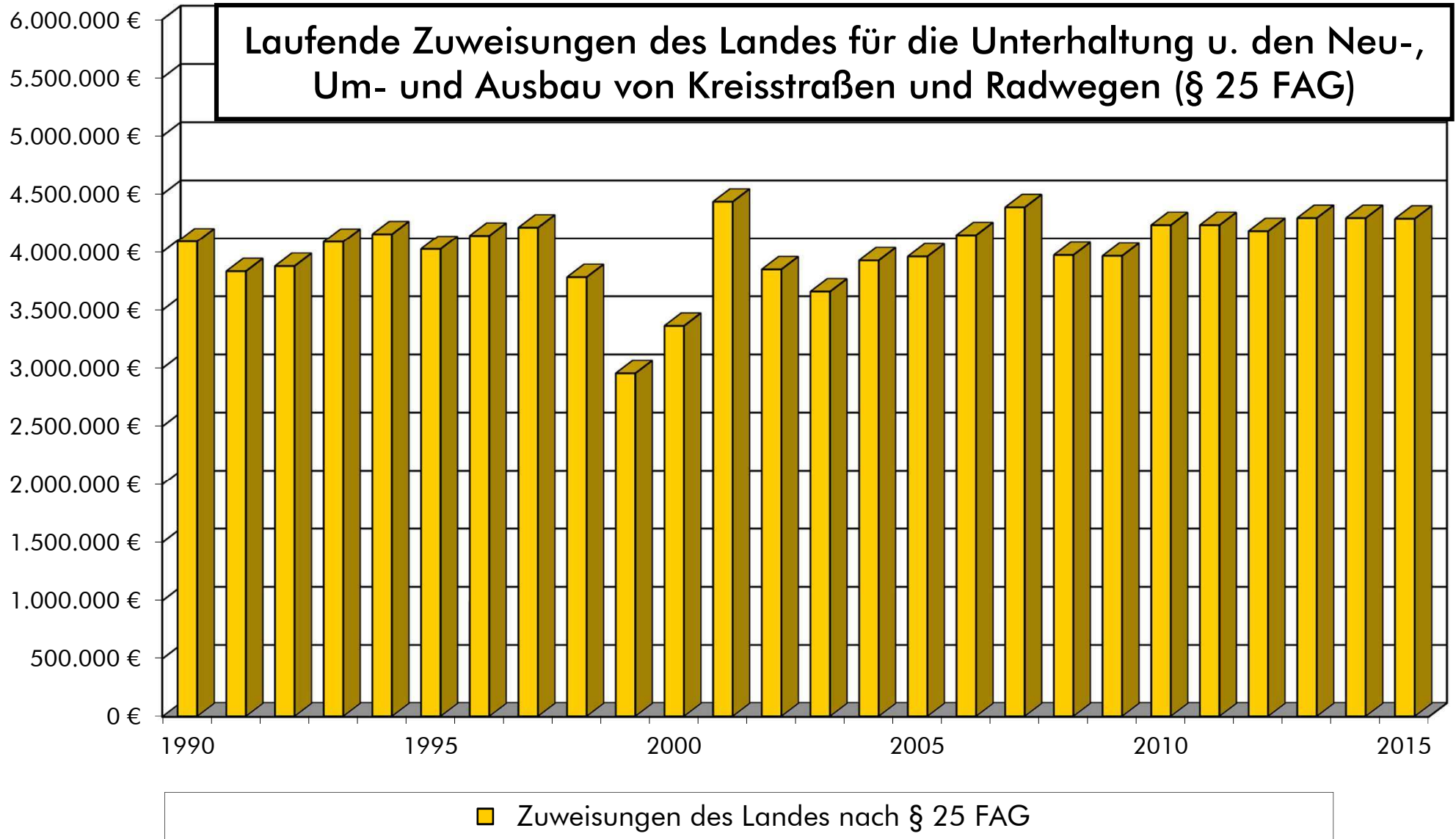
OSTALBKREIS



KREISSTRASSEN UND -RADWEGE MITTELFRISTIGES AUSBAUPROGRAMM 2014 – 2018







Mittelfristiges Ausbauprogramm 2014 - 2018 für die Kreisstraßen- und -radwege

Inhaltsübersicht

Mittelfristiges Ausbauprogramm 2014 - 2018	Seite	3	bis Seite	7
UA-Fortführungsmaßnahmen	Seite	8	bis Seite	21
UA-Neue Maßnahmen	Seite	22	bis Seite	33
Haushalt 2015 Kreisstraßen	Seite	34	bis Seite	42

Kreis- straßen Nr.	Maßnahme	Seite
3204	Restausbau von K 3205 bis L 1060 bei Wössingen	9
3205	Neubau von der L 1060 zur L 1078 in Kirchheim a. R.	10
3234	L 1073 Kreisverkehr Schönberger Hof	23
3236	u. K 3320 Neubau von 2 Kreisverkehrsplätzen in Hüttlingen	11
3239	Rad-/Gehweg Fachsenfeld und Dewangen	12
3241	OD Adelmansfelden	24
3253	Ruppertshofen - Hönig	25
3253	OD Birkenlohe	26
3256	OD Zimmerbach	13
3259	RGW Schechingen - Holzhausen	14
3276	OD Waldstetten	15

Kreis- straßen Nr.	Maßnahme	Seite
3279	Verlegung und Anschluss an die Umgehung Bargau	16
3292	B 19 - Oberkochen Süd, Belag und Entwässerung	27
3302	OD Ohmenheim	28
3314	und K 3301 OD Kösing	17
3315	Trochtelfingen bis zur Kreisstraße 3316 und Amphibiendurchlässe	18
3319	Umbau der Einmündung mit B 29 in Westhausen	19
3319	OD Westhausen	29
3322	OD Ropfershof	30
3328	L 1156 Änderung der Vorfahrt beim Paulushaus	31
3333	Dammsanierung Espachweiler	20
3333	Beseitigung des Bahnüberganges in Schrezheim	21
3333	Rad- /Gehweg Espachweiler - Schrezheim	32
3335	Beseitigung der Bahnübergänge Goldshöfe	33

Summen Haushaltsjahr				2014
die Abschnitte im einzelnen				
Abschnitt	Haushalts- ansatz €	Zuweisung Land/Sonstige €	Kostenanteil Gemeinde €	Deckungsmittel Landkreis €
I. Grunderwerb	20.000			20.000
II. Fortführungsmaßnahmen	976.000	155.000	60.000	761.000
III. Neue Maßnahmen	311.450	0	60.000	251.450
IV. Bituminöse Beläge und Frostschadensbeseitigung	2.613.200			2.613.200
V. Bauwerkssanierungen	635.000			635.000
VI. Vorbereitende Untersuchungen / Planungen / Gutachten	100.000			100.000
VII. Zuweisungegen an Städte und Gemeinden	170.000			170.000
davon a) Kanalbeiträge	17.000			17.000
davon b) Randsteinbeiträge	153.000			153.000
Summe I bis VII	4.825.650	155.000	120.000	4.550.650
Zuweisungen des Landes nach § 25 FAG		850.000		
Gesamtzweisungen des Landes und Sonstiger		1.005.000		
Zuschussbedarf des Landkreises				3.700.650

Summen Haushaltsjahr				2015
die Abschnitte im einzelnen				
Abschnitt	Haushalts- ansatz €	Zuweisung Land/Sonstige €	Kostenanteil Gemeinde €	Deckungsmittel Landkreis €
I. Grunderwerb	20.000			20.000
II. Fortführungsmaßnahmen	1.448.550	12.000	289.500	1.147.050
III. Neue Maßnahmen	1.169.400	176.000	120.000	873.400
IV: Bituminöse Beläge und Frostschadensbeseitigung	1.545.000			1.545.000
V. Bauwerkssanierungen	780.000			780.000
VI. Vorbereitende Untersuchungen / Planungen / Gutachten	50.000			50.000
VII. Zuweisungegen an Städte und Gemeinden	310.500			310.500
davon a) Kanalbeiträge	247.000			247.000
davon b) Randsteinbeiträge	63.500			63.500
Summe I bis VII	5.323.450	188.000	409.500	4.725.950
Zuweisungen des Landes nach § 25 FAG		800.000		
Gesamtzweisungen des Landes und Sonstiger		988.000		
Zuschussbedarf des Landkreises				3.925.950

Summen Haushaltsjahr				2016
die Abschnitte im einzelnen				
Abschnitt	Haushalts- ansatz €	Zuweisung Land/Sonstige €	Kostenanteil Gemeinde €	Deckungsmittel Landkreis €
I. Grunderwerb	20.000			20.000
II. Fortführungsmaßnahmen	1.307.000	0	0	1.307.000
III. Neue Maßnahmen	1.550.000	0	150.000	1.400.000
IV. Bituminöse Beläge und Frostschadensbeseitigung	1.561.000			1.561.000
V. Bauwerkssanierungen	750.000			750.000
VI. Vorbereitende Untersuchungen / Planungen / Gutachten	25.000			25.000
VII. Zuweisungegen an Städte und Gemeinden	175.000			175.000
davon a) Kanalbeiträge	160.000			160.000
davon b) Randsteinbeiträge	15.000			15.000
Summe I bis VII	5.388.000	0	150.000	5.238.000
Zuweisungen des Landes nach § 25 FAG		850.000		
Gesamtzweisungen des Landes und Sonstiger		850.000		
Zuschussbedarf des Landkreises				4.388.000

Summen Haushaltsjahr				2017
die Abschnitte im einzelnen				
Abschnitt	Haushalts- ansatz €	Zuweisung Land/Sonstige €	Kostenanteil Gemeinde €	Deckungsmittel Landkreis €
I. Grunderwerb	20.000			20.000
II. Fortführungsmaßnahmen	169.000	0	0	169.000
III. Neue Maßnahmen	1.929.600	243.000	166.600	1.520.000
IV. Bituminöse Beläge und Frostschadensbeseitigung	1.576.000			1.576.000
V. Bauwerkssanierungen	1.370.000			1.370.000
VI. Vorbereitende Untersuchungen / Planungen / Gutachten	25.000			25.000
VII. Zuweisungegen an Städte und Gemeinden	241.500			241.500
davon a) Kanalbeiträge	210.000			210.000
davon b) Randsteinbeiträge	31.500			31.500
Summe I bis VII	5.331.100	243.000	166.600	4.921.500
Zuweisungen des Landes nach § 25 FAG		900.000		
Gesamtzweisungen des Landes und Sonstiger		1.143.000		
Zuschussbedarf des Landkreises				4.021.500

Summen Haushaltsjahr				2018
die Abschnitte im einzelnen				
Abschnitt	Haushalts- ansatz €	Zuweisung Land/Sonstige €	Kostenanteil Gemeinde €	Deckungsmittel Landkreis €
I. Grunderwerb	60.000			60.000
II. Fortführungsmaßnahmen	0	0	0	0
III. Neue Maßnahmen	950.800	0	300.000	650.800
IV. Bituminöse Beläge und Frostschadensbeseitigung	2.163.000			2.163.000
V. Bauwerkssanierungen	1.655.000			1.655.000
VI. Vorbereitende Untersuchungen / Planungen / Gutachten	115.000			115.000
VII. Zuweisungegen an Städte und Gemeinden	200.000			200.000
davon a) Kanalbeiträge	150.000			150.000
davon b) Randsteinbeiträge	50.000			50.000
Summe I bis VII	5.143.800	0	300.000	4.843.800
Zuweisungen des Landes nach § 25 FAG		900.000		
Gesamtzweisungen des Landes und Sonstiger		900.000		
Zuschussbedarf des Landkreises				3.943.800

**Mittelfristiges Ausbauprogramm
2014 – 2018
für die Kreisstraßen- und -radwege**

UA – Fortführungsmaßnahmen

K 3204 Restausbau von K 3205 bis L 1060 bei Wössingen

Gesamtkosten: **752.000 €**

Baulängen:

Fahrbahn	1.000	m
Anschlüsse		m
Radweg		m
Gehweg		m

Breiten:

Fahrbahn	5,50	m
Radweg		m
Gehweg		m

Verkehrsbelastung pro Tag:

DTV	400	Kfz
DTV-SV	30	Kfz

HH-Stelle: K 3204 1401

Restausbau der K 3204 bei gleichzeitiger Abstufung der K 3205 zur Gemeindeverbindungsstraße

Kostenaufteilung	alle [€]	Ostalbkreis [€]	Zuschuss [€]	Gemeinde [€]	Sonstige [€]
Gesamtkosten	752.000	752.000			

Finanzierung Summe	752.000	752.000			
2013 und davor					
2014	42.000	42.000			
2015	200.000	200.000			
2016	510.000	510.000			
2017					
2018					
2019 und später					

Baukosten gesamt	688.000	688.000			
davon					
Straße	688.000	688.000			
Radweg/Feldweg					
Gehweg					
Sonstiges					

Grunderwerb gesamt	44.000	44.000			
davon					
Straße	4.000	4.000			
Radweg/Feldweg					
Gehweg					
Sonstiges					
Vermessung	40.000	40.000			

Planungskosten	20.000	20.000	nicht zuschussfähig		
-----------------------	---------------	---------------	---------------------	--	--

K 3205 Neubau von der L 1060 zur L 1078 in Kirchheim a. R.

Gesamtkosten:	1.133.000 €
Baulängen:	
Fahrbahn	1.820 m
Anschlüsse	m
Radweg	m
Gehweg	m
Breiten:	
Fahrbahn	5,50 m
Radweg	m
Gehweg	1,50 m
Verkehrsbelastung pro Tag:	
DTV	1.500 Kfz
DTV-SV	100 Kfz
HH-Stelle:	K 3205 0401

Sanierung der bestehenden K 3205 mit Kurvenabflachung
Verkehrsfreigabe 04.07.2014

Kostenaufteilung	alle [€]	Ostalbkreis [€]	Zuschuss [€]	Gemeinde [€]	Sonstige [€]
Gesamtkosten	1.133.000	1.075.500		57.500	

Finanzierung Summe	1.133.000	1.075.500		57.500	
2013 und davor	1.033.000	975.500		57.500	
2014	100.000	100.000			
2015					
2016					
2017					
2018					
2019 und später					

Baukosten gesamt	1.053.000	995.500		57.500	
davon					
Straße	995.500	995.500			
Radweg/Feldweg					
Gehweg	57.500			57.500	
Sonstiges					

Grunderwerb gesamt	50.000	50.000			
davon					
Straße	50.000	50.000			
Radweg/Feldweg					
Gehweg					
Sonstiges					
Vermessung					

Planungskosten	30.000	30.000	nicht zuschussfähig		
-----------------------	---------------	---------------	---------------------	--	--

K 3236 / K 3320 Neubau von 2 Kreisverkehrsplätzen in Hüttlingen

Gesamtkosten: **300.000 €**

Baulängen:

Fahrbahn	m
Anschlüsse	m
Radweg	m
Gehweg	m

Breiten:

Fahrbahn	m
Radweg	m
Gehweg	m

Verkehrsbelastung pro Tag:

DTV	Kfz
DTV-SV	Kfz

HH-Stelle: K 3236 1101

Umbau von 2 Knotenpunkten durch die Gemeinde; Kostenbeteiligung durch Ostalbkreis

Kostenaufteilung	alle [€]	Ostalbkreis [€]	Zuschuss [€]	Gemeinde [€]	Sonstige [€]
Gesamtkosten	300.000	300.000			


Finanzierung Summe	300.000	300.000			
2013 und davor	150.000	150.000			
2014					
2015	150.000	150.000			
2016					
2017					
2018					
2019 und später					

Baukosten gesamt	300.000	300.000			
davon					
Straße	300.000	300.000			
Radweg/Feldweg					
Gehweg					
Sonstiges					

Grunderwerb gesamt					
davon					
Straße					
Radweg/Feldweg					
Gehweg					
Sonstiges					
Vermessung					

Planungskosten			nicht zuschussfähig		
-----------------------	--	--	---------------------	--	--

K 3239 Rad- und Gehweg zwischen Fachsenfeld und Dewangen



Gesamtkosten: **203.000 €**

Baulängen:

Fahrbahn	m
Anschlüsse	m
Radweg	400 m
Gehweg	m

Breiten:

Fahrbahn	m
Radweg	2,50 - 3,00 m
Gehweg	m

Verkehrsbelastung pro Tag:

DTV	1.922 Kfz
DTV-SV	160 Kfz

HH-Stelle: K 3239 1401

Planung Stadt Aalen

Kostenaufteilung	alle [€]	Ostalbkreis [€]	Zuschuss [€]	Gemeinde [€]	Sonstige [€]
Gesamtkosten	203.000	106.500		96.500	

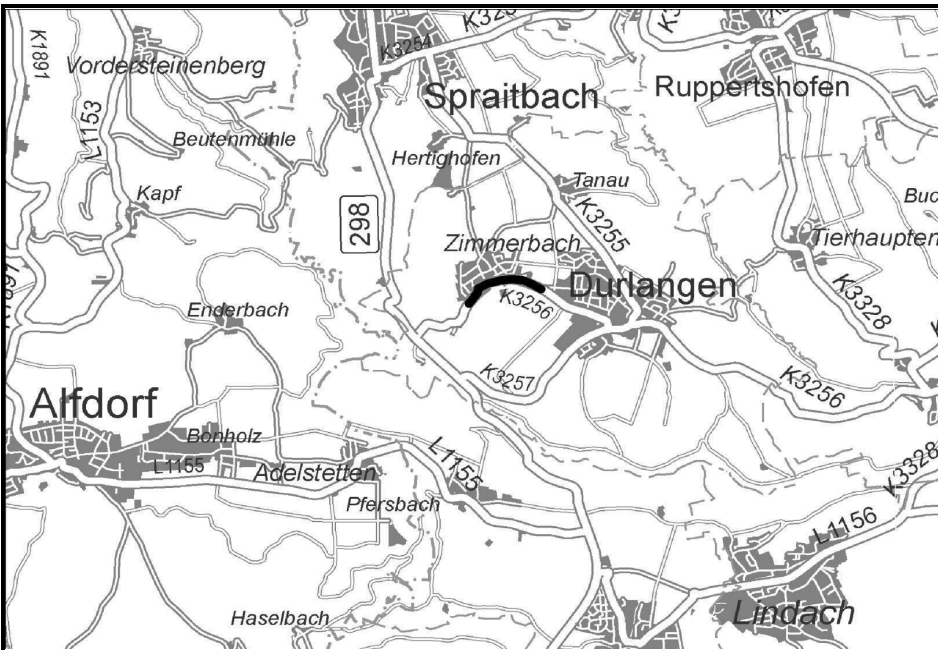
Finanzierung Summe	203.000	106.500		96.500	
2013 und davor					
2014	120.000	60.000		60.000	
2015	83.000	46.500		36.500	
2016					
2017					
2018					
2019 und später					

Baukosten gesamt	171.000	85.500		85.500	
davon					
Straße					
Radweg/Feldweg	171.000	85.500		85.500	
Gehweg					
Sonstiges					

Grunderwerb gesamt	22.000	11.000		11.000	
davon					
Straße	8.000	4.000		4.000	
Radweg/Feldweg					
Gehweg					
Sonstiges					
Vermessung	14.000	7.000		7.000	

Planungskosten	10.000	10.000	nicht zuschussfähig		
-----------------------	---------------	---------------	---------------------	--	--

K 3256 Ortsdurchfahrt Zimmerbach



Gesamtkosten:		200.000 €
Baulängen:		
Fahrbahn	700	m
Anschlüsse		m
Radweg		m
Gehweg	400	m
Breiten:		
Fahrbahn	6,10	m
Radweg		m
Gehweg	1,50	m
Verkehrsbelastung pro Tag:		
DTV	2500*	Kfz
DTV-SV	120	Kfz
HH-Stelle:		K 3256 1401

nur Anteil Ostalbkreis für Belagsarbeiten; Gemeinde baut Gehweg
Belagsarbeiten
* Verkehrsmengen geschätzt

Kostenaufteilung	alle [€]	Ostalbkreis [€]	Zuschuss [€]	Gemeinde [€]	Sonstige [€]
Gesamtkosten	200.000	200.000			

Finanzierung Summe	200.000	200.000			
2013 und davor					
2014	149.450	149.450			
2015	50.550	50.550			
2016					
2017					
2018					
2019 und später					

Baukosten gesamt	175.000	175.000			
davon					
Straße	175.000	175.000			
Radweg/Feldweg					
Gehweg					
Sonstiges					

Grunderwerb gesamt	10.000	10.000			
davon					
Straße					
Radweg/Feldweg					
Gehweg					
Sonstiges					
Vermessung	10.000	10.000			

Planungskosten	15.000	15.000	nicht zuschussfähig		
-----------------------	---------------	---------------	---------------------	--	--

K 3259 RGW Schechingen - Holzhausen



Gesamtkosten:	571.000 €
Baulängen:	
Fahrbahn	m
Anschlüsse	m
Radweg	2.070 m
Gehweg	m
Breiten:	
Fahrbahn	m
Radweg	2,25 m
Gehweg	m
Verkehrsbelastung pro Tag:	
DTV	1.287 Kfz
DTV-SV	32 Kfz
HH-Stelle:	K 3259 1301

Gemeinde Eschach-Holzhausen Kostenanteil 55.500 €
 Gemeinde Schechingen Kostenanteil 53.000 €
 Zuschuss 50 % ist bewilligt

Kostenaufteilung	alle [€]	Ostalbkreis [€]	Zuschuss [€]	Gemeinde [€]	Sonstige [€]
Gesamtkosten	571.000	177.000	217.000	177.000	

Finanzierung Summe	571.000	177.000	217.000	177.000
2013 und davor	354.000	177.000		177.000
2014				
2015	217.000		217.000	
2016				
2017				
2018				
2019 und später				

Baukosten gesamt	482.000	154.750	172.500	154.750
davon				
Straße				
Radweg/Feldweg	482.000	154.750	172.500	154.750
Gehweg				
Sonstiges				

Grunderwerb gesamt	89.000	22.250	44.500	22.250
davon				
Straße				
Radweg/Feldweg	89.000	22.250	44.500	22.250
Gehweg				
Sonstiges				
Vermessung				

Planungskosten			nicht zuschussfähig	
-----------------------	--	--	---------------------	--

K 3276 Ortsdurchfahrt Waldstetten



Gesamtkosten:	468.000 €
Baulängen:	
Fahrbahn	450 m
Anschlüsse	m
Radweg	m
Gehweg	200 m
Breiten:	
Fahrbahn	6,00 m
Radweg	m
Gehweg	1,50 m
Verkehrsbelastung pro Tag:	
DTV	1.849 Kfz
DTV-SV	147 Kfz
HH-Stelle:	K 3276 1201

Erneuerung von Versorgungsleitungen durch Gemeinde
Sanierung und Neuanlage von Fahrbahn und Gehwegen
genannt ist nur der Kostenanteil des Kreises
Planung durch Gemeinde

Kostenaufteilung	alle [€]	Ostalbkreis [€]	Zuschuss [€]	Gemeinde [€]	Sonstige [€]
Gesamtkosten	468.000	468.000			

Finanzierung Summe	468.000	468.000			
2013 und davor	100.000	100.000			
2014	100.000	100.000			
2015	268.000	268.000			
2016					
2017					
2018					
2019 und später					

Baukosten gesamt	406.000	406.000			
davon					
Straße	406.000	406.000			
Radweg/Feldweg					
Gehweg					
Sonstiges					

Grunderwerb gesamt	30.000	30.000			
davon					
Straße	30.000	30.000			
Radweg/Feldweg					
Gehweg					
Sonstiges					
Vermessung					

Planungskosten	32.000	32.000	nicht zuschussfähig		
-----------------------	---------------	---------------	---------------------	--	--

K 3279 Verlegung und Anschluss an die Umgehung Bargau

Gesamtkosten: **696.000 €**

Baulängen:

Fahrbahn	300 m
Anschlüsse	m
Radweg	300 m
Gehweg	m

Breiten:

Fahrbahn	6,00 m
Radweg	2,25 - 2,75 m
Gehweg	m

Verkehrsbelastung pro Tag:

DTV	16.000 Kfz
DTV-SV	900 Kfz

HH-Stelle: K 3279 0901

Verlegung der Kreisstraße mit Anschluss an die Umgehung Bargau im Zuge der L 1161
 Folgemaßnahme der Landesmaßnahme, deshalb wird Zuschuss nach LGVFG erwartet (50 %)
 Planungskosten nicht zuschussfähig

Kostenaufteilung	alle [€]	Ostalbkreis [€]	Zuschuss [€]	Gemeinde [€]	Sonstige [€]
Gesamtkosten	696.000	374.000	322.000		

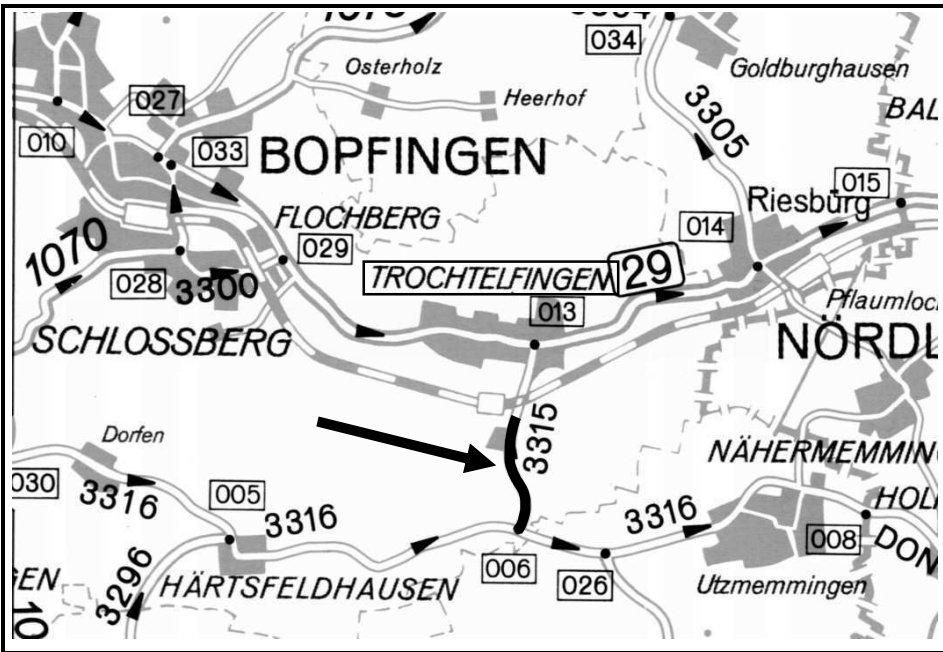
Finanzierung Summe	696.000	374.000	322.000		
2013 und davor	42.000	42.000			
2014	200.000	200.000			
2015	144.000	132.000	12.000		
2016	310.000		310.000		
2017					
2018					
2019 und später					

Baukosten gesamt	620.000	310.000	310.000		
davon					
Straße	620.000	310.000	310.000		
Radweg/Feldweg					
Gehweg					
Sonstiges					

Grunderwerb gesamt	24.000	12.000	12.000		
davon					
Straße	8.000	4.000	4.000		
Radweg/Feldweg					
Gehweg					
Sonstiges					
Vermessung	16.000	8.000	8.000		

Planungskosten	52.000	52.000	nicht zuschussfähig		
-----------------------	---------------	---------------	---------------------	--	--

K 3315 Trochtelfingen bis zur Kreisstraße 3316 u. Amphibiendurchlässe



Gesamtkosten:	992.000 €
Baulängen:	
Fahrbahn	1.900 m
Anschlüsse	m
Radweg	m
Gehweg	m
Breiten:	
Fahrbahn	6,00 m
Radweg	m
Gehweg	m
Verkehrsbelastung pro Tag:	
DTV	1.662 Kfz
DTV-SV	103 Kfz
HH-Stelle:	K 3315 0601

Bestandsausbau
Bau von 3 Amphibiendurchlässen im Zuge der K 3316
früher eingeplanter Zuschuss ist nach LGVFG nicht mehr zu erwarten

Kostenaufteilung	alle [€]	Ostalbkreis [€]	Zuschuss [€]	Gemeinde [€]	Sonstige [€]
Gesamtkosten	992.000	992.000			

Finanzierung Summe	992.000	992.000			
2013 und davor	60.000	60.000			
2014	49.000	49.000			
2015	100.000	100.000			
2016	664.000	664.000			
2017	119.000	119.000			
2018					
2019 und später					

Baukosten gesamt	892.000	892.000			
davon					
Straße	773.000	773.000			
Radweg/Feldweg					
Gehweg					
Sonstiges	119.000	119.000			

Grunderwerb gesamt	70.000	70.000			
davon					
Straße	20.000	20.000			
Radweg/Feldweg					
Gehweg					
Sonstiges					
Vermessung	50.000	50.000			

Planungskosten	30.000	30.000	nicht zuschussfähig		
-----------------------	---------------	---------------	---------------------	--	--

K 3319 Umbau der Einmündung mit B 29 in Westhausen

	<p>Gesamtkosten: 100.000 €</p> <p>Baulängen:</p> <table style="width: 100%; border-collapse: collapse;"> <tr><td>Fahrbahn</td><td style="text-align: right;">m</td></tr> <tr><td>Anschlüsse</td><td style="text-align: right;">m</td></tr> <tr><td>Radweg</td><td style="text-align: right;">m</td></tr> <tr><td>Gehweg</td><td style="text-align: right;">m</td></tr> </table> <p>Breiten:</p> <table style="width: 100%; border-collapse: collapse;"> <tr><td>Fahrbahn</td><td style="text-align: right;">m</td></tr> <tr><td>Radweg</td><td style="text-align: right;">m</td></tr> <tr><td>Gehweg</td><td style="text-align: right;">m</td></tr> </table> <p>Verkehrsbelastung pro Tag:</p> <table style="width: 100%; border-collapse: collapse;"> <tr><td>DTV</td><td style="text-align: right;">Kfz</td></tr> <tr><td>DTV-SV</td><td style="text-align: right;">Kfz</td></tr> </table> <p>HH-Stelle: K 3319 0801</p>	Fahrbahn	m	Anschlüsse	m	Radweg	m	Gehweg	m	Fahrbahn	m	Radweg	m	Gehweg	m	DTV	Kfz	DTV-SV	Kfz
Fahrbahn	m																		
Anschlüsse	m																		
Radweg	m																		
Gehweg	m																		
Fahrbahn	m																		
Radweg	m																		
Gehweg	m																		
DTV	Kfz																		
DTV-SV	Kfz																		

früherer Unfallschwerpunkt
 Kostenbeteiligung des Ostalbkreises mit ca. 1/3
 Planung durch Regierungspräsidium bzw. Ostalbkreis

Kostenaufteilung	alle [€]	Ostalbkreis [€]	Zuschuss [€]	Gemeinde [€]	Sonstige [€]
Gesamtkosten	100.000	100.000			

Finanzierung Summe	100.000	100.000			
2013 und davor	50.000	50.000			
2014					
2015					
2016					
2017	50.000	50.000			
2018					
2019 und später					

Baukosten gesamt	100.000	100.000			
davon					
StraÙe	100.000	100.000			
Radweg/Feldweg					
Gehweg					
Sonstiges					

Grunderwerb gesamt					
davon					
StraÙe					
Radweg/Feldweg					
Gehweg					
Sonstiges					
Vermessung					

Planungskosten			nicht zuschussfähig		
-----------------------	--	--	---------------------	--	--

K 3333 Dammsanierung Espachweiler



Gesamtkosten:	177.200 €
Baulängen:	
Fahrbahn	150 m
Anschlüsse	m
Radweg	m
Gehweg	m
Breiten:	
Fahrbahn	6,00 m
Radweg	m
Gehweg	1,50 m
Verkehrsbelastung pro Tag:	
DTV	Kfz
DTV-SV	Kfz
HH-Stelle:	K 3333 1301

Sanierung des Espachweiher Damms incl. Neubau der K 3333
Kostenanteil des Ostalbkreises

Kostenaufteilung	alle [€]	Ostalbkreis [€]	Zuschuss [€]	Gemeinde [€]	Sonstige [€]
Gesamtkosten	177.200	177.200			

Finanzierung Summe	177.200	177.200			
2013 und davor	77.200	77.200			
2014	100.000	100.000			
2015					
2016					
2017					
2018					
2019 und später					

Baukosten gesamt	164.000	164.000			
davon					
Straße	164.000	164.000			
Radweg/Feldweg					
Gehweg					
Sonstiges					

Grunderwerb gesamt					
davon					
Straße					
Radweg/Feldweg					
Gehweg					
Sonstiges					
Vermessung					

Planungskosten	13.200	13.200	nicht zuschussfähig		
-----------------------	---------------	---------------	---------------------	--	--

K 3333 Beseitigung des Bahnüberganges in Schrezheim

Gesamtkosten:
6.017.000 €

Baulängen:

Fahrbahn	460 m
Anschlüsse	m
Radweg	282 m
Gehweg	m

Breiten:

Fahrbahn	6,00 m
Radweg	m
Gehweg	1,50 m

Verkehrsbelastung pro Tag:

DTV	6.000 Kfz
DTV-SV	194 Kfz

HH-Stelle: K 3333 0501

Maßnahme nach Eisenbahnkreuzungsgesetz (EKrG): Kostenaufteilung je 1/3 Bund, Deutsche Bahn und Landkreis
 Kostenanteil der Stadt Ellwangen für Gehweg
 Zuschuss 50 % bei EkrG-Maßnahme

Kostenaufteilung	alle [€]	Ostalbkreis [€]	Zuschuss [€]	Gemeinde [€]	Sonstige [€]
Gesamtkosten	6.017.000	1.701.000	852.000	56.000	3.408.000

Finanzierung Summe	6.017.000	1.701.000	852.000	56.000	3.408.000
2013 und davor	13.400	13.400			
2014					
2015					
2016					
2017					
2018					
2019 und später	6.003.600	1.687.600	852.000	56.000	3.408.000

Baukosten gesamt	4.800.000	750.000	800.000	50.000	3.200.000
davon					
Straße	4.500.000	750.000	750.000		3.000.000
Radweg/Feldweg					
Gehweg	300.000		50.000	50.000	200.000
Sonstiges					

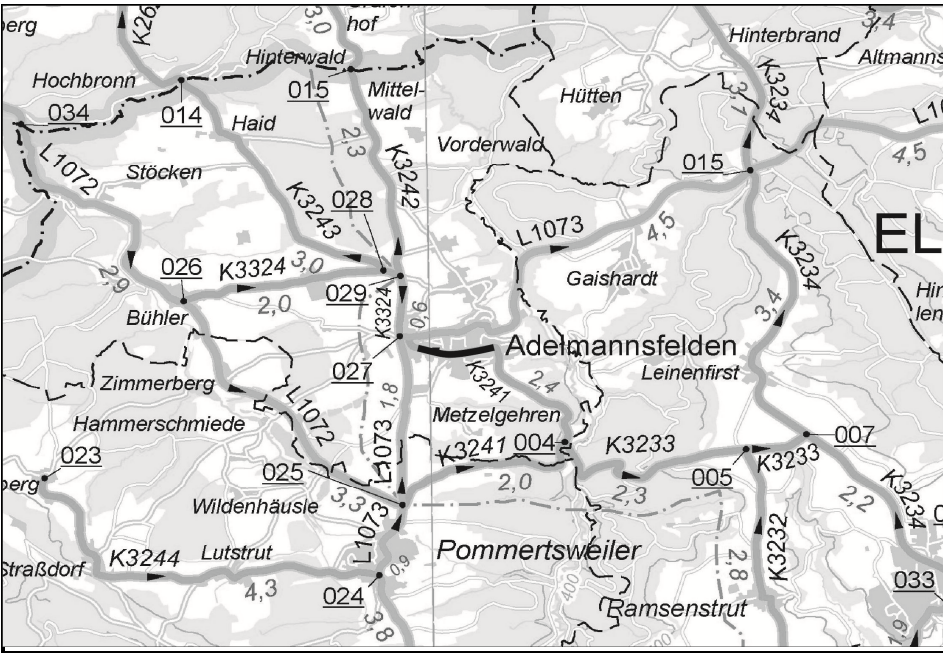
Grunderwerb gesamt	312.000	51.000	52.000	1.000	208.000
davon					
Straße	300.000	50.000	50.000		200.000
Radweg/Feldweg					
Gehweg	6.000		1.000	1.000	4.000
Sonstiges					
Vermessung	6.000	1.000	1.000		4.000

Planungskosten	905.000	900.000 nicht zuschussfähig	5.000		
-----------------------	----------------	------------------------------------	--------------	--	--

**Mittelfristiges Ausbauprogramm
2014 – 2018
für die Kreisstraßen- und -radwege**

UA – Neue Maßnahmen

K 3241 Ortsdurchfahrt Adelmansfelden



Gesamtkosten:	158.100 €
Baulängen:	
Fahrbahn	870 m
Anschlüsse	m
Radweg	m
Gehweg	m
Breiten:	
Fahrbahn	5,80 m
Radweg	m
Gehweg	m
Verkehrsbelastung pro Tag:	
DTV	350 Kfz
DTV-SV	10 Kfz
HH-Stelle:	

Kostenanteil des OAK für Belagererneuerung 5.100 m²
außerhalb des Leitungsgrabens ggf. Tragschicht erneuern

Kostenaufteilung	alle [€]	Ostalbkreis [€]	Zuschuss [€]	Gemeinde [€]	Sonstige [€]
Gesamtkosten	158.100	158.100			

Finanzierung Summe	158.100	158.100			
2013 und davor					
2014					
2015	158.100	158.100			
2016					
2017					
2018					
2019 und später					

Baukosten gesamt	155.000	155.000			
davon					
Straße	155.000	155.000			
Radweg/Feldweg					
Gehweg					
Sonstiges					

Grunderwerb gesamt					
davon					
Straße					
Radweg/Feldweg					
Gehweg					
Sonstiges					
Vermessung					

Planungskosten	3.100	3.100	nicht zuschussfähig		
-----------------------	--------------	--------------	---------------------	--	--

K 3253 Ruppertshofen - Hönig

Gesamtkosten:
1.800.000 €

Baulängen:

Fahrbahn	1.910	m
Anschlüsse		m
Radweg		m
Gehweg		m

Breiten:

Fahrbahn	6,00	m
Radweg		m
Gehweg		m

Verkehrsbelastung pro Tag:

DTV	1.157	Kfz
DTV-SV	91	Kfz

HH-Stelle:

Verbreiterung mit Deckenverstärkung
geologischer bedingter hoher Kostenaufwand

Kostenaufteilung	alle [€]	Ostalbkreis [€]	Zuschuss [€]	Gemeinde [€]	Sonstige [€]
Gesamtkosten	1.800.000	1.800.000			

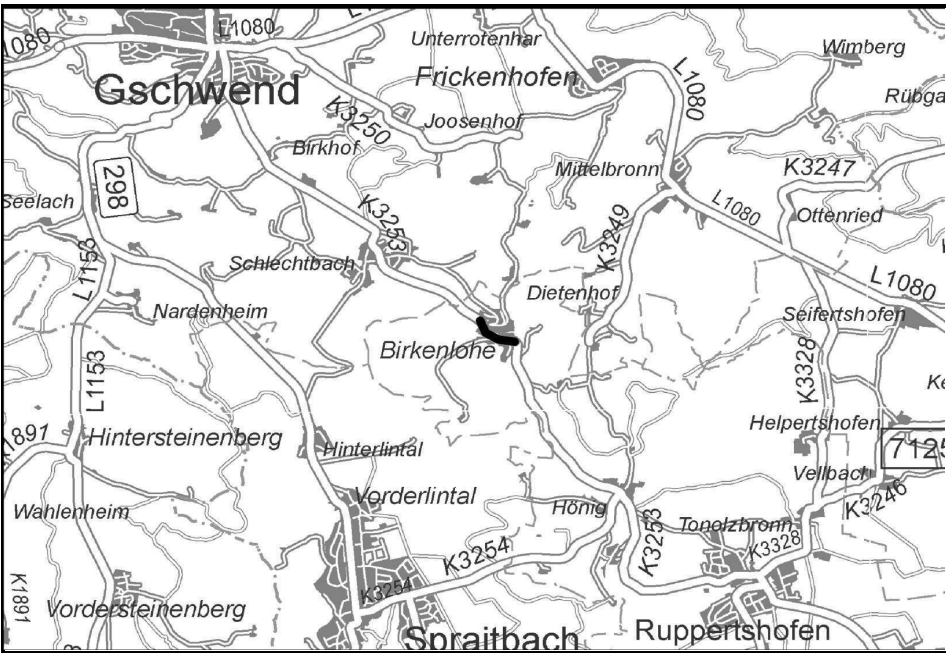
Finanzierung Summe	1.800.000	1.800.000			
2014 und davor					
2015	50.000	50.000			
2016	750.000	750.000			
2017	1.000.000	1.000.000			
2018					
2019					
2020 und später					

Baukosten gesamt	1.604.000	1.604.000			
davon					
Straße	1.604.000	1.604.000			
Radweg/Feldweg					
Gehweg					
Sonstiges					

Grunderwerb gesamt	96.000	96.000			
davon					
Straße	36.000	36.000			
Radweg/Feldweg					
Gehweg					
Sonstiges					
Vermessung	60.000	60.000			

Planungskosten	100.000	100.000	nicht zuschussfähig		
-----------------------	----------------	----------------	---------------------	--	--

K 3253 Ortsdurchfahrt Birkenlohe



Gesamtkosten:		315.000 €
Baulängen:		
Fahrbahn	500	m
Anschlüsse		m
Radweg		m
Gehweg	500	m
Breiten:		
Fahrbahn	5,00 - 6,00	m
Radweg		m
Gehweg	1,50	m
Verkehrsbelastung pro Tag:		
DTV	1.157	Kfz
DTV-SV	91	Kfz
HH-Stelle:		

genannt ist nur Kostenanteil des Ostalbkreises
zusätzlich Bremsinsel

Kostenaufteilung	alle [€]	Ostalbkreis [€]	Zuschuss [€]	Gemeinde [€]	Sonstige [€]
Gesamtkosten	315.000	315.000			

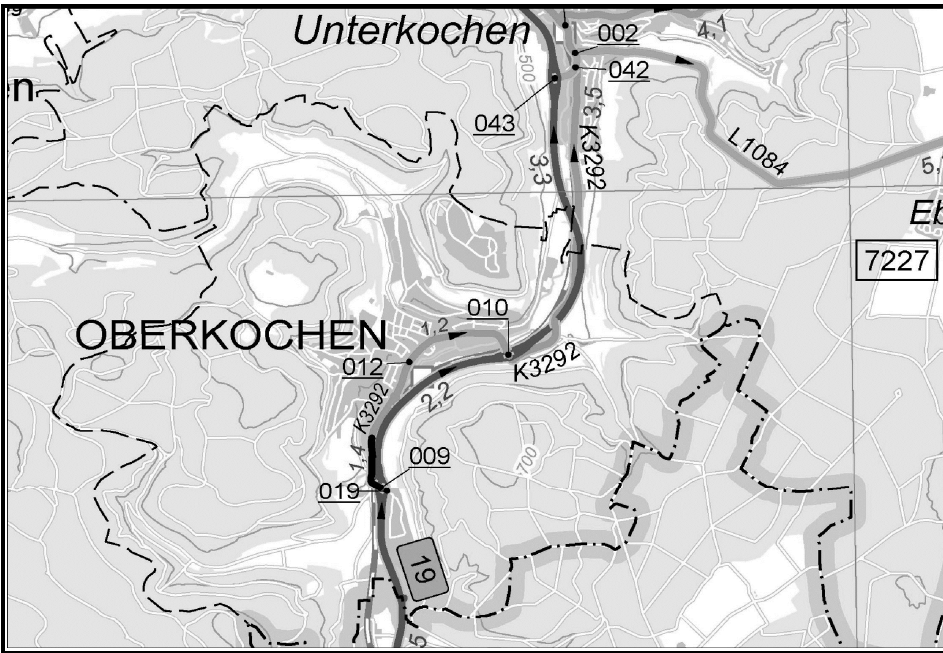
Finanzierung Summe	315.000	315.000			
2013 und davor					
2014					
2015					
2016	250.000	250.000			
2017	65.000	65.000			
2018					
2019 und später					

Baukosten gesamt	292.000	292.000			
davon					
Straße	292.000	292.000			
Radweg/Feldweg					
Gehweg					
Sonstiges					

Grunderwerb gesamt	10.000	10.000			
davon					
Straße					
Radweg/Feldweg					
Gehweg					
Sonstiges					
Vermessung		10.000			

Planungskosten	13.000	13.000	nicht zuschussfähig		
-----------------------	---------------	---------------	---------------------	--	--

K 3292 B 19 - Oberkochen Süd, Belag und Entwässerung



Gesamtkosten:	360.000 €
Baulängen:	
Fahrbahn	1.000 m
Anschlüsse	m
Radweg	m
Gehweg	m
Breiten:	
Fahrbahn	6,00 m
Radweg	m
Gehweg	1,50 m
Verkehrsbelastung pro Tag:	
DTV	5.200 Kfz
DTV-SV	200 Kfz
HH-Stelle:	

Erneuerung des Belags und Sanierung der Entwässerung
Sanierung Randsteine und Gehweg außerorts

Kostenaufteilung	alle [€]	Ostalbkreis [€]	Zuschuss [€]	Gemeinde [€]	Sonstige [€]
Gesamtkosten	360.000	360.000			


Finanzierung Summe	360.000	360.000			
2013 und davor					
2014					
2015	60.000	60.000			
2016	300.000	300.000			
2017					
2018					
2019 und später					

Baukosten gesamt					
davon					
Straße					
Radweg/Feldweg					
Gehweg					
Sonstiges					

Grunderwerb gesamt					
davon					
Straße					
Radweg/Feldweg					
Gehweg					
Sonstiges					
Vermessung					

Planungskosten			nicht zuschussfähig		
-----------------------	--	--	---------------------	--	--

K 3319 Ortsdurchfahrt Westhausen

	<p>Gesamtkosten: 394.300 €</p> <p>Baulängen:</p> <table style="width: 100%; border-collapse: collapse;"> <tr><td>Fahrbahn</td><td style="text-align: right;">1.760</td><td style="text-align: right;">m</td></tr> <tr><td>Anschlüsse</td><td></td><td style="text-align: right;">m</td></tr> <tr><td>Radweg</td><td></td><td style="text-align: right;">m</td></tr> <tr><td>Gehweg</td><td></td><td style="text-align: right;">m</td></tr> </table> <p>Breiten:</p> <table style="width: 100%; border-collapse: collapse;"> <tr><td>Fahrbahn</td><td style="text-align: right;">6,50</td><td style="text-align: right;">m</td></tr> <tr><td>Radweg</td><td></td><td style="text-align: right;">m</td></tr> <tr><td>Gehweg</td><td></td><td style="text-align: right;">m</td></tr> </table> <p>Verkehrsbelastung pro Tag:</p> <table style="width: 100%; border-collapse: collapse;"> <tr><td>DTV</td><td style="text-align: right;">1.680</td><td style="text-align: right;">Kfz</td></tr> <tr><td>DTV-SV</td><td></td><td style="text-align: right;">Kfz</td></tr> </table> <p>HH-Stelle:</p>	Fahrbahn	1.760	m	Anschlüsse		m	Radweg		m	Gehweg		m	Fahrbahn	6,50	m	Radweg		m	Gehweg		m	DTV	1.680	Kfz	DTV-SV		Kfz
Fahrbahn	1.760	m																										
Anschlüsse		m																										
Radweg		m																										
Gehweg		m																										
Fahrbahn	6,50	m																										
Radweg		m																										
Gehweg		m																										
DTV	1.680	Kfz																										
DTV-SV		Kfz																										

Erneuerung des Fahrbahnbelags im Zusammenhang mit Leitungsarbeiten
Kostenanteil des Ostalbkreises

Kostenaufteilung	alle [€]	Ostalbkreis [€]	Zuschuss [€]	Gemeinde [€]	Sonstige [€]
Gesamtkosten	394.300	394.300			

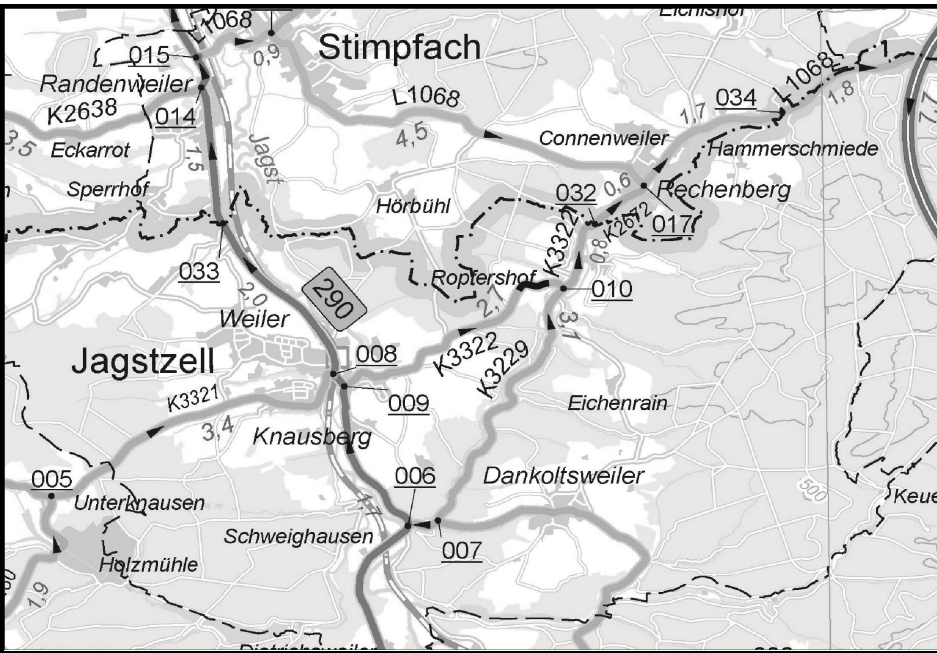
Finanzierung Summe	394.300	394.300			
2013 und davor					
2014					
2015	394.300	394.300			
2016					
2017					
2018					
2019 und später					

Baukosten gesamt	394.300	394.300			
davon					
Straße	394.300	394.300			
Radweg/Feldweg					
Gehweg					
Sonstiges					

Grunderwerb gesamt					
davon					
Straße					
Radweg/Feldweg					
Gehweg					
Sonstiges					
Vermessung					

Planungskosten			nicht zuschussfähig		
-----------------------	--	--	---------------------	--	--

K 3322 Ortsdurchfahrt Ropfershof



Gesamtkosten:	40.000 €
Baulängen:	
Fahrbahn	300 m
Anschlüsse	m
Radweg	m
Gehweg	m
Breiten:	
Fahrbahn	4,50 m
Radweg	m
Gehweg	m
Verkehrsbelastung pro Tag:	
DTV	430 Kfz
DTV-SV	10 Kfz
HH-Stelle:	

Sanierung der Fahrbahn
Ordnung der Entwässerung
Anteil des Ostalbkreises an Maßnahmen der Gemeinde

Kostenaufteilung	alle [€]	Ostalbkreis [€]	Zuschuss [€]	Gemeinde [€]	Sonstige [€]
Gesamtkosten	40.000	40.000			

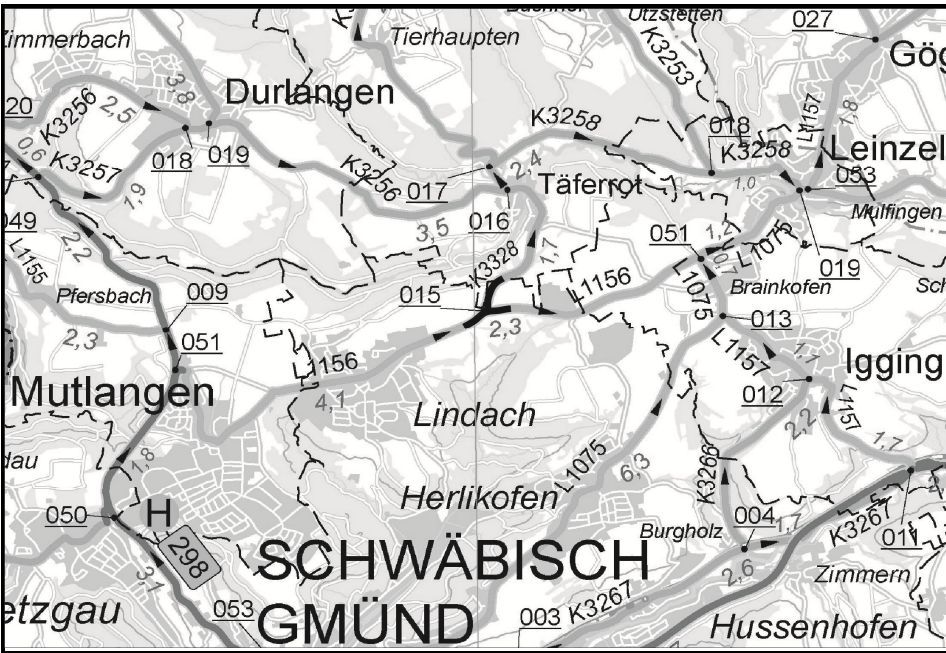
Finanzierung Summe	40.000	40.000			
2013 und davor					
2014					
2015	40.000	40.000			
2016					
2017					
2018					
2019 und später					

Baukosten gesamt	40.000	40.000			
davon					
Straße	40.000	40.000			
Radweg/Feldweg					
Gehweg					
Sonstiges					

Grunderwerb gesamt					
davon					
Straße					
Radweg/Feldweg					
Gehweg					
Sonstiges					
Vermessung					

Planungskosten			nicht zuschussfähig		
-----------------------	--	--	---------------------	--	--

K 3328 / L 1156 Änderung der Vorfahrt beim Paulushaus



Gesamtkosten:	267.000 €
Baulängen:	
Fahrbahn	280 m
Anschlüsse	m
Radweg	160 m
Gehweg	m
Breiten:	
Fahrbahn	6,50 m
Radweg	2,25 m
Gehweg	m
Verkehrsbelastung pro Tag:	
DTV	11.400 Kfz
DTV-SV	230 Kfz
HH-Stelle:	

Beseitigung eines Unfallschwerpunktes
 Kostenanteil des OAK ca. 1/3 der Gesamtkosten
 Zuschuss = Landesanteil

Kostenaufteilung	alle [€]	Ostalbkreis [€]	Zuschuss [€]	Gemeinde [€]	Sonstige [€]
Gesamtkosten	267.000	91.000	176.000		

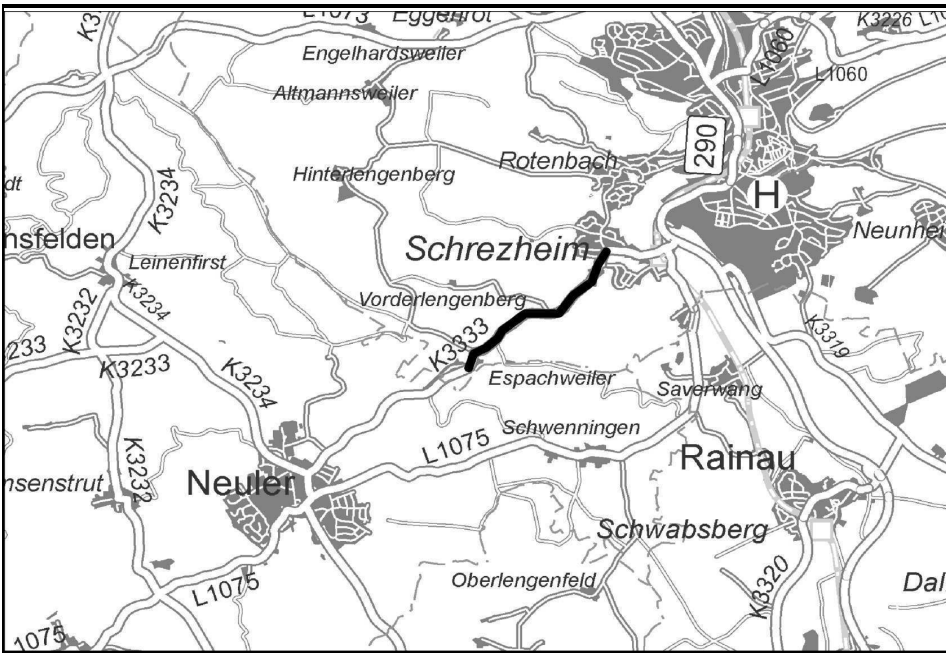
Finanzierung Summe	267.000	91.000	176.000		
2013 und davor					
2014					
2015	267.000	91.000	176.000		
2016					
2017					
2018					
2019 und später					

Baukosten gesamt	240.000	80.000	160.000		
davon					
Straße	240.000	80.000	160.000		
Radweg/Feldweg					
Gehweg					
Sonstiges					

Grunderwerb gesamt	24.000	8.000	16.000		
davon					
Straße	6.000	2.000	4.000		
Radweg/Feldweg					
Gehweg					
Sonstiges					
Vermessung	18.000	6.000	12.000		

Planungskosten	3.000	3.000	nicht zuschussfähig		
-----------------------	--------------	--------------	---------------------	--	--

K 3333 RGW Espachweiler - Schrezheim



Gesamtkosten:	586.000 €
Baulängen:	
Fahrbahn	m
Anschlüsse	m
Radweg	1.650 m
Gehweg	m
Breiten:	
Fahrbahn	m
Radweg	2,50 m
Gehweg	m
Verkehrsbelastung pro Tag:	
DTV	4.900 Kfz
DTV-SV	Kfz
HH-Stelle:	

Verbreiterung des vorhandenen Fußweges zum Radweg

Kostenaufteilung	alle [€]	Ostalbkreis [€]	Zuschuss [€]	Gemeinde [€]	Sonstige [€]
Gesamtkosten	586.000	184.000	268.000	134.000	

Finanzierung Summe	586.000	184.000	268.000	134.000	
2013 und davor					
2014					
2015					
2016					
2017					
2018	50.000	50.000			
2019 und später	536.000	134.000	268.000	134.000	

Baukosten gesamt	480.000	120.000	240.000	120.000	
davon					
Straße					
Radweg/Feldweg	480.000	120.000	240.000	120.000	
Gehweg					
Sonstiges					

Grunderwerb gesamt	56.000	14.000	28.000	14.000	
davon					
Straße					
Radweg/Feldweg	16.000	4.000	8.000	4.000	
Gehweg					
Sonstiges					
Vermessung	40.000	10.000	20.000	10.000	

Planungskosten	50.000	50.000 nicht zuschussfähig			
-----------------------	---------------	-----------------------------------	--	--	--

K 3335 Beseitigung der Bahnübergänge Goldshöfe



Gesamtkosten:	9.524.400 €
Baulängen:	
Fahrbahn	550 m
Anschlüsse	750 m
Radweg	550 m
Gehweg	m
Breiten:	
Fahrbahn	6,00 m
Radweg	2,50 m
Gehweg	m
Verkehrsbelastung pro Tag:	
DTV	2.300 Kfz
DTV-SV	230 Kfz
HH-Stelle:	

EKRg-Maßnahme
Zuschuss nach LGVFG 50 %

Kostenaufteilung	alle [€]	Ostalbkreis [€]	Zuschuss [€]	Gemeinde [€]	Sonstige [€]
Gesamtkosten	9.524.400	930.800	1.332.800	1.396.500	5.864.300

Finanzierung Summe	9.524.400	930.800	1.332.800	1.396.500	5.864.300
2013 und davor					
2014					
2015	200.000	80.000		120.000	
2016	250.000	100.000		150.000	
2017	278.600	112.000		166.600	
2018	850.800	550.800		300.000	
2019 und später	7.945.000	88.000	1.332.800	659.900	5.864.300

Baukosten gesamt	7.637.000	509.100	1.272.900	763.700	5.091.300
davon					
Straße	7.637.000	509.100	1.272.900	763.700	5.091.300
Radweg/Feldweg					
Gehweg					
Sonstiges					

Grunderwerb gesamt	360.000	24.100	59.900	36.200	239.800
davon					
Straße	280.000	18.700	46.600	28.100	186.600
Radweg/Feldweg					
Gehweg					
Sonstiges					
Vermessung	80.000	5.400	13.300	8.100	53.200

Planungskosten	1.527.400	397.600 nicht zuschussfähig	596.600	533.200
-----------------------	------------------	------------------------------------	----------------	----------------

**Mittelfristiges Ausbauprogramm
2014 – 2018
für die Kreisstraßen- und -radwege**

Haushalt 2015

I. Grunderwerb / Notarkosten	20.000 €	20.000 €
-------------------------------------	-----------------	-----------------

die Vorhaben in einzelnen

Maßnahmen Nummer	Kreisstraße	Vorhaben / Maßnahme	Haushalts- ansatz	Deckungsmittel Landkreis
	9999	Grunderwerb allgemein	20.000 €	20.000 €
	9999	Notarkosten allgemein (ab 2018)	0 €	0 €
	9999	Notarkosten für alte Maßnahmen (ab 2018)	0 €	0 €
				0 €
				0 €
				0 €
				0 €
				0 €
Summe Grunderwerb / Notarkosten			20.000 €	20.000 €

VI. Vorbereitende Untersuchungen / Planungen / Gutachten	50.000 €	50.000 €
---	-----------------	-----------------

die Vorhaben in einzelnen

Maßnahmen Nummer	Kreisstraße	Vorhaben / Maßnahme	Haushalts- ansatz	Deckungsmittel
	9999	Vorbereitende Untersuchungen	20.000 €	20.000 €
	9999	Planungen an Bundes- u. Landesstraßen	25.000 €	25.000 €
	9999	Gutachten aus Straßenbaulastträgeraufgaben B,L	5.000 €	5.000 €
				0 €
				0 €
				0 €
				0 €
				0 €
Summe Vorbereitende Untersuchungen / Planungen / Gutachten			50.000 €	50.000 €

VII. Zuweisungen an Gemeinden (Kanal- und Randsteinbeiträge)	310.500 €	310.500 €
davon a) Kanalbeiträge	247.000 €	247.000 €
davon b) Randsteinbeiträge	63.500 €	63.500 €

die Kanalbeiträge in einzelnen

Maßnahmen Nummer	Kreisstraße	Vorhaben / Maßnahme	Haushalts-ansatz	Deckungsmittel Landkreis
	3253	OD Birkenlohe (ges.95.000 €, 1. Rate)	40.000 €	40.000 €
	3256	OD Zimmerbach Restfinanzierung (ges. 85.000 €)	45.000 €	45.000 €
	3314 u. 3301	OD Kösing (ges. 130.000 €, 1. Rate)	85.000 €	85.000 €
	3319	OD Westhausen	77.000 €	77.000 €
				0 €
				0 €
				0 €
				0 €
Summe a) Kanalbeiträge			247.000 €	247.000 €

die Randsteinbeiträge im einzelnen

Maßnahmen Nummer	Kreisstraße	Vorhaben / Maßnahme	Haushalts-ansatz	Deckungsmittel Landkreis
	3241	OD Adelmansfelden	11.000 €	11.000 €
	3253	OD Birkenlohe	7.000 €	7.000 €
	3314 u. 3301	OD Kösing	21.000 €	21.000 €
	3319	OD Westhausen	22.500 €	22.500 €
	9999	noch nicht bekannte Randsteinbeiträge 2015	2.000 €	2.000 €
				0 €
				0 €
				0 €
Summe b) Randsteinbeiträge			63.500 €	63.500 €

Summen Haushaltsjahr				2015
die Abschnitte im einzelnen				
Abschnitt	Haushalts- ansatz €	Zuweisung Land/Sonstige €	Kostenanteil Gemeinde €	Deckungsmittel Landkreis €
I. Grunderwerb	20.000			20.000
II. Fortführungsmaßnahmen	1.448.550	12.000	289.500	1.147.050
III. Neue Maßnahmen	1.169.400	176.000	120.000	873.400
IV: Bituminöse Beläge und Frostschadensbeseitigung	1.545.000			1.545.000
V. Bauwerkssanierungen	780.000			780.000
VI. Vorbereitende Untersuchungen / Planungen / Gutachten	50.000			50.000
VII. Zuweisungegen an Städte und Gemeinden	310.500			310.500
davon a) Kanalbeiträge	247.000			247.000
davon b) Randsteinbeiträge	63.500			63.500
Summe I bis VII	5.323.450	188.000	409.500	4.725.950
Zuweisungen des Landes nach § 25 FAG		800.000		
Gesamtzuweisungen des Landes und Sonstiger		988.000		
Zuschussbedarf des Landkreises				3.925.950

**Rad- und Gehwegeausbau im Zuge von
Kreisstraßen im Rahmen des Mittelfristigen
Ausbauprogrammes 2014 - 2018**

Kreis- straße Nr.	Streckenabschnitt	Länge m	Kosten €	Anteil Gemeinde	vorgesehene LKR-Finanzierung in €					Verkehrs- aufkommen Kfz/24h
					2015*	2016	2017	2018	2019+ff	
3239	Fachsenfeld - Dewangen	400	120.000	60.000	60.000					1.922
3259	Schechingen - Holzhausen	2.070	354.000	177.000	177.000					1.310
3333	Schrezheim i. Z. der Beseiti- gung des Bahnübergangs	282	65.000	65.000					65.000	6.000
3333	Espachweiler - Schrezheim	1.650	586.000	134.000				50.000	134.000	4.900
3320	Hüttlingen - Bhf. Goldshöfe Verbreiterung Gehweg zum Radweg	1.600	300.000						300.000	6.850
3320	Bhf. Goldshöfe - Buch Verbreiterung Gehweg zum Radweg	1.140	170.000						170.000	4.000
3236	Hüttlingen - Sulzdorf Verbreiterung Gehweg zum Radweg	1.150	200.000						200.000	4.770
versch.	Radwegenetzkonzept Verbesserungen und Lückenschlüsse		200.000			50.000	50.000	50.000	50.000	
versch.	Radwegenetzkonzept Wegweisung Radwege		550.000	550.000**						
Summen			2.545.000	986.000	237.000	50.000	50.000	100.000	919.000	

2015* = 2015 und Vorjahre

2018+ff = 2018 und Folgejahre

** = incl. LGVFG bzw. Radwegeförderung

**Programm Straßenbeläge/Deckenverstärkungen und
Frostschadensbeseitigung
im Zuge von Kreisstraßen in den Jahren 2014 - 2018**

MASSNAHMEN				
Programm 2014				
		Länge [m]	Fläche [m ²]	€
versch.	Frostschadensbeseitigung			250.000
K 3213	Pfahlheim - Walxheim 2.BA	1.390	8.000	177.200
K 3218	Hirlbach (OD-Grz) - Pfahlheim	2.100	8.400	390.200
K 3221	Ellenberg - Hintersteinbach	2.470	14.800	328.000
K 3226	Zufahrt Schönenberg Abstufung UA-Defizite			55.000
K 3233	Burghardsmühle - Leinenfirst	2.670	13.700	295.200
K 3242	Adelmannsfelden - Kreisgrenze (Grafenhof)	2.260	11.300	255.200
K 3244	Hinterbüchelberg - Straßdorf	900	4.000	75.300
K 3244	OD Lutstrut	510	2.700	98.100
K 3244	Lutstrut - Pommertsweiler	1.070	4.300	124.300
K 3289	Simmisweiler - Arlesberg	1.840	7.400	254.700
K 3313	Lorch-Waldhausen - Lorch-Weitmars	1.400	9.100	310.000
	Summe	16.610	83.700	
Gesamtkosten 2014				2.613.200

**Programm Straßenbeläge/Deckenverstärkungen und
Frostschadensbeseitigung
im Zuge von Kreisstraßen in den Jahren 2014 - 2018**

MASSNAHMEN				
Programm 2015				
		Länge [m]	Fläche [m ²]	€
versch.	Beseitigung von Frost- und Fahrbahnschäden			200.000
K 3200	Baldern - Kerkingen	2.720	15.000	520.000
K 3233	Burghardsmühle - Leinenfirst Reststück	650	3.600	80.000
K 3270	Abzweig Strauben - Kreisgrenze	1.510	6.800	410.000
K 3314	Kösing - Schweindorf	2.900	16.000	335.000
	Summe	7.780	41.400	
Gesamtkosten 2015				1.545.000

**Programm Straßenbeläge/Deckenverstärkungen und
Frostschadensbeseitigung
im Zuge von Kreisstraßen in den Jahren 2014 - 2018**

MASSNAHMEN				
Programm 2016				
		Länge [m]	Fläche [m ²]	€
versch.	Beseitigung von Frost- und Fahrbahnschäden			250.000
K 3204	Zipplingen - Geislingen	2.100	13.000	286.000
K 3207	Unterwilflingen - Geislingen Reststücke	1.690	10.000	300.000
K 3271	Walkerbacher Tal - Strauben	900	3.700	195.000
K 3272	Waldhausen - Rattenharz	2.500	13.700	480.000
K 3296	Ortsdurchfahrt Elchingen	300	1.800	50.000
	Summe	7.490	42.200	
Gesamtkosten 2016				1.561.000

**Programm Straßenbeläge/Deckenverstärkungen und
Frostschadensbeseitigung
im Zuge von Kreisstraßen in den Jahren 2014 - 2018**

MASSNAHMEN				
Programm 2017				
		Länge [m]	Fläche [m ²]	€
versch.	Beseitigung von Frost- und Fahrbahnschäden			300.000
K 3210	Dambach - Eck am Berg	3.600	20.000	420.000
K 3215	von K 3221 - Birkenzell mit Verbreiterung	2.100	8.400	420.000
K 3301	Neresheim - Maria Buch	1.700	11.500	283.000
K 3302	Maria Buch - Ohmenheim	800	4.600	103.000
K 3312	L 1153 nach Nardenheim (anschl. Abstufung)	250	900	50.000
	Summe	8.450	45.400	
Gesamtkosten 2017				1.576.000

**Programm Straßenbeläge/Deckenverstärkungen und
Frostschadensbeseitigung
im Zuge von Kreisstraßen in den Jahren 2014 - 2018**

MASSNAHMEN				
Programm 2018				
		Länge [m]	Fläche [m ²]	€
versch.	Beseitigung von Frost- und Fahrbahnschäden			300.000
versch.	noch festzulegen nach Schadensbild			1.000.000
K 3215	Birkenzell - Gerau	2.070	8.200	218.000
K 3298	Dorfmerkingen - L 1080	2.800	13.000	330.000
K 3314	Schweindorf - B 466	2.280	12.600	315.000
	Summe	7.150	33.800	
Gesamtkosten 2018				2.163.000

**Programm Bauwerkssanierungen
im Zuge von Kreisstraßen in den Jahren 2014 - 2018**

MASSNAHMEN				
Programm 2014				
			Zustandsnote	€
K 3240	7125 579	Gabionenwand bei Laubach	3,0	200.000
K 3275	7224 571	Gabionenwand in Waldstetten	3,0	130.000
K 3219	7027 555	Stützwand Muckental	3,2	40.000
K 3218	7127 565	RKB Lippach	3,0	75.000
K 3206	7028 510	Achtbachbrücke Nordhausen	2,4	120.000
Gesamtkosten 2014				565.000

**Programm Bauwerkssanierungen
im Zuge von Kreisstraßen in den Jahren 2014 - 2018**

MASSNAHMEN				
Programm 2015				
			Zustandsnote	€
K 3209	7028 511	Achtbachbrücke Nordhausen	2,4	120.000
K 3276	7224 547	Stoffelbachrücke Waldstetten	2,5	50.000
K 3282	7225 523	Stützbauwerk Lautern	2,9	70.000
K 3315	7128 511	Arlachgrabenbrücke b. Trochtelfingen	2,5	540.000
Gesamtkosten 2015				780.000

**Programm Bauwerkssanierungen
im Zuge von Kreisstraßen in den Jahren 2014 - 2018**

MASSNAHMEN				
Programm 2016				
			Zustandsnote	€
K 3218	7027 513	Sonnenbachbrücke Pfahlheim	2,3	150.000
K 3240	7126 624	Gabionenwand bei Dewangen	3,4	200.000
K 3272	7223 552	Brücke über DB bei Waldhausen	2,7	200.000
K 3315	7128 512	Egerbachbrücke bei Trochtelfingen	2,9	100.000
K 3320	7126 586	Stützbauwerk in Hüttlingen	2,8	100.000
Gesamtkosten 2016				750.000

**Programm Bauwerkssanierungen
im Zuge von Kreisstraßen in den Jahren 2014 - 2018**

MASSNAHMEN				
Programm 2017				
			Zustandsnote	€
K 3228	7026 542	Jagstbrücke Rindelbach	2,7	300.000
K 3233	7026 514	Blinde Rot Brücke Burghardsmühle	2,7	200.000
K 3268	7224 511	Rotenbachbrücke Schwäbisch Gmünd	2,7	100.000
K 3282	7125 543	Lauterbrücke Lautern	2,4	100.000
K 3315	7128 512	Egerbachbrücke bei Trochtelfingen	2,9	670.000
Gesamtkosten 2017				1.370.000

**Programm Bauwerkssanierungen
im Zuge von Kreisstraßen in den Jahren 2014 - 2018**

MASSNAHMEN				
Programm 2018				
			Zustandsnote	€
K 3245	7025 533	Ochsenbachbrücke Untergröningen	2,3	75.000
K 3273	7223 553	Remsbrücke Waldhausen	2,8	250.000
K 3298	7127 522	Stützbauwerk in Aufhausen	2,8	30.000
K 3300	7128 525	Stützbauwerk Schlossberg	3,2	25.000
K 3300	7128 526	Stützbauwerk Schlossberg	2,5	25.000
K 3300	7128 528	Stützbauwerk Schlossberg	2,6	25.000
K 3300	7128 529	Stützbauwerk Schlossberg	2,5	25.000
K 3300	7128 527	Stützbauwerk in Schlossberg	2,8	30.000
K 3300	7128 530	Stützbauwerk in Schlossberg	2,8	20.000
K 3304	7128 522	Goldbachgrabenbrücke Benzenzimmern	2,4	150.000
K 3313	7224 573	Walkersbachbrücke Weitmars	2,7	250.000
K 3319	7027 519	Sechtabrücke Dalkingen	2,5	50.000
K 3329	7224 594	Remsbrücke bei Schwäbisch Gmünd	2,7	300.000
versch.	noch festzulegen nach Schadensbild in Hauptprüfung			400.000
Gesamtkosten 2018				1.655.000