



OSTALBKREIS

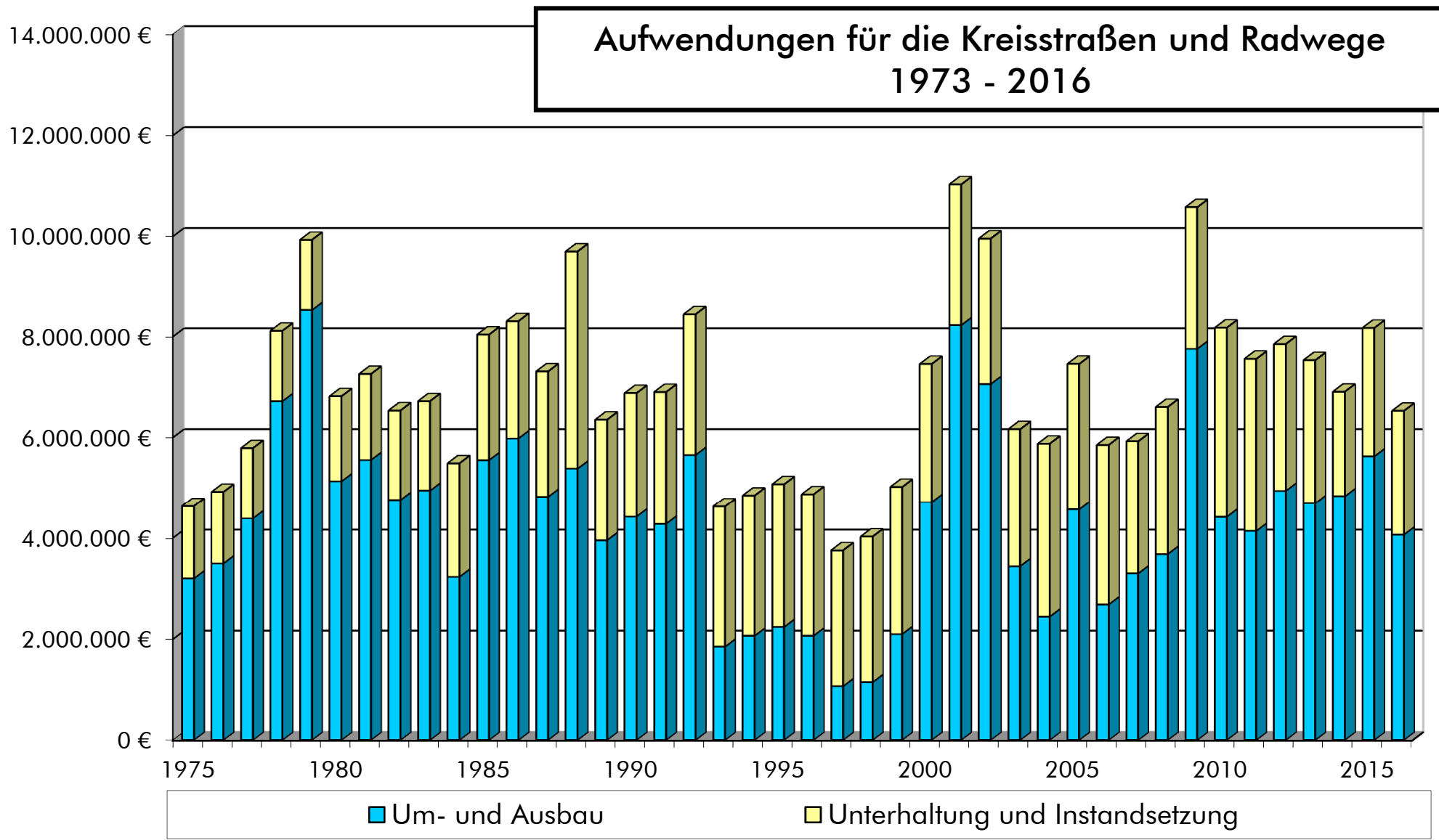


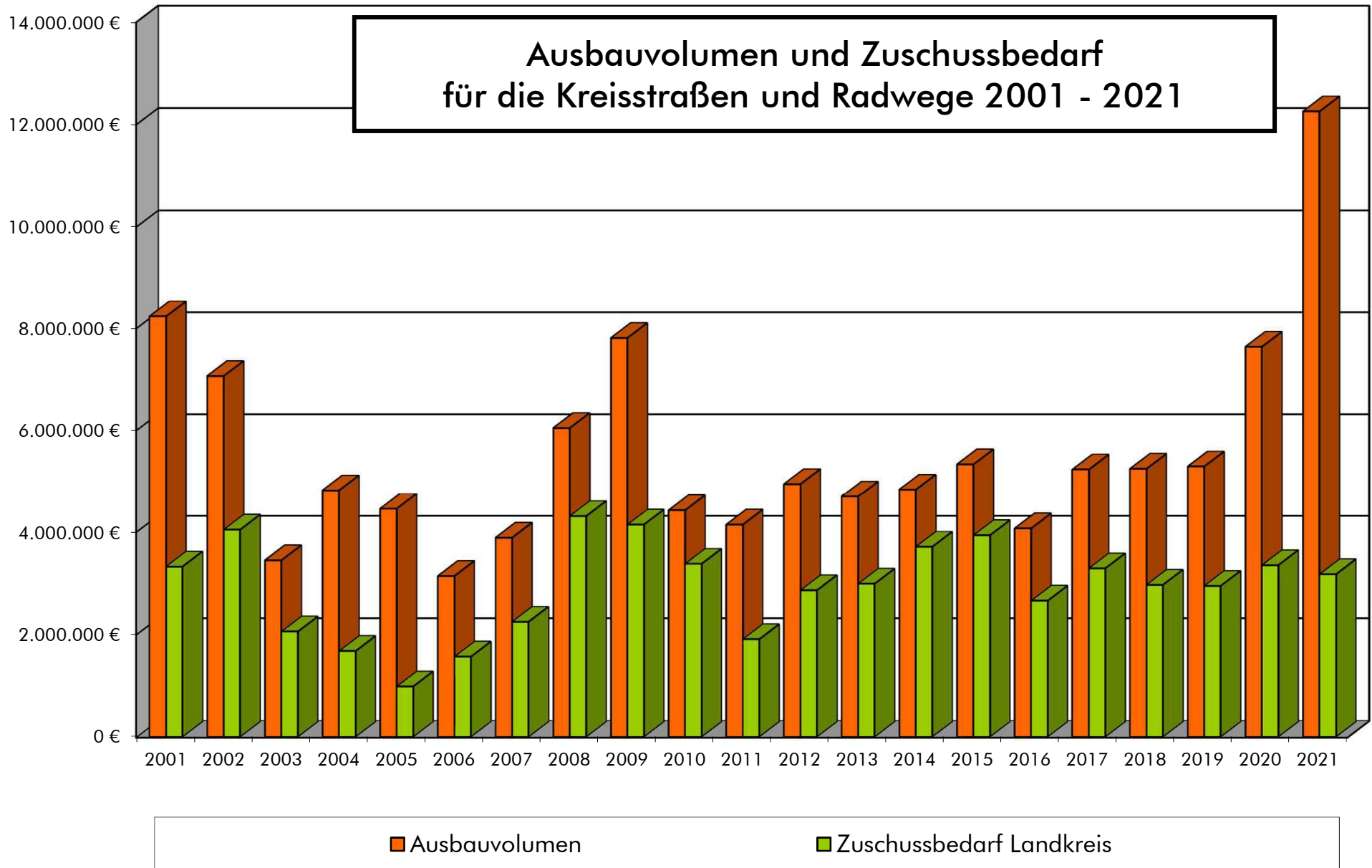
GESCHÄFTSBEREICH STRASSENBAU

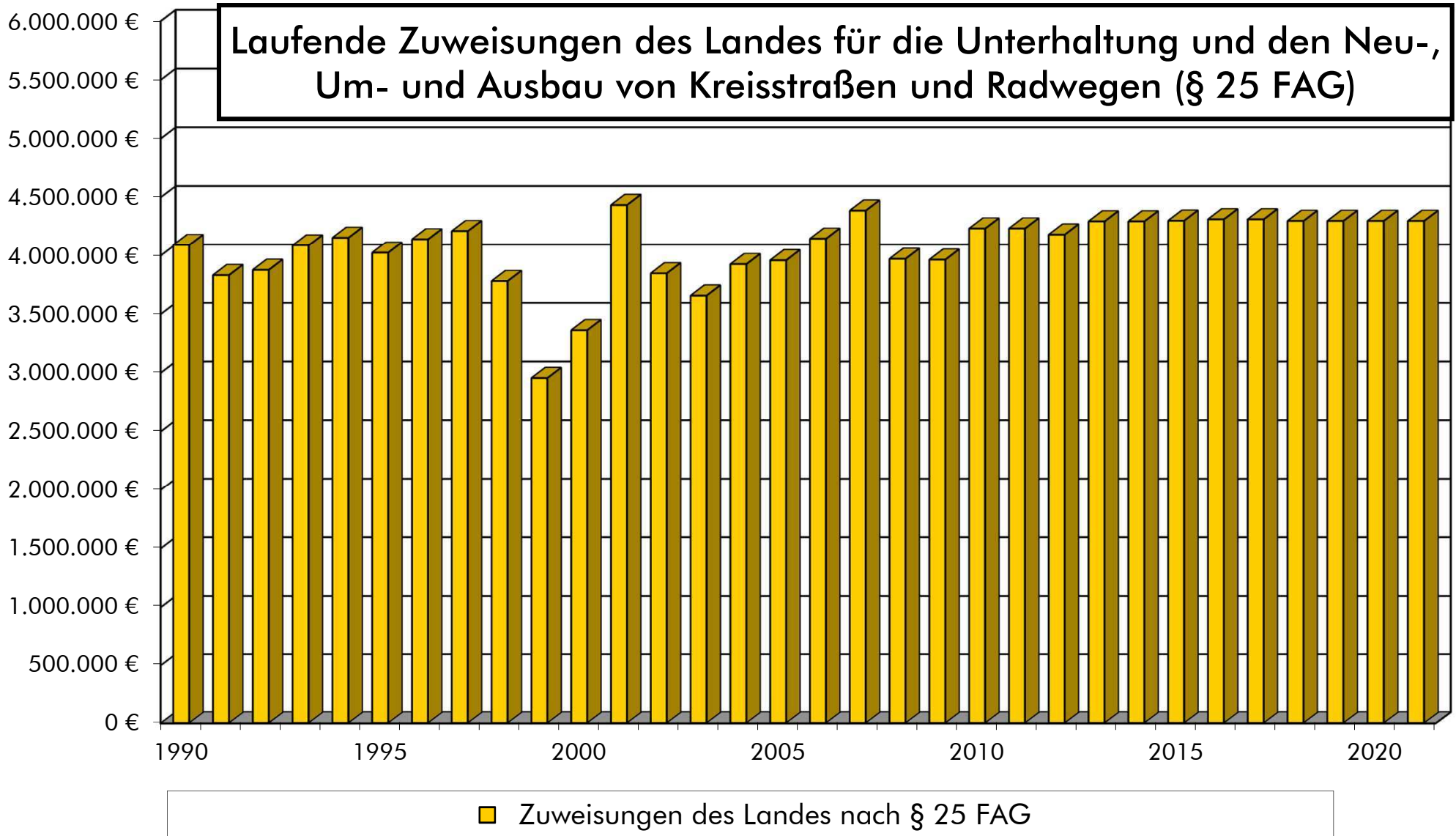
## KREISSTRASSEN UND -RADWEGE

MITTELFRISTIGES AUSBAUPROGRAMM

2017 – 2021







## Mittelfristiges Ausbauprogramm 2017 - 2021 für die Kreisstraßen und -radwege

### Inhaltsübersicht

Mittelfristiges Ausbauprogramm 2017 - 2021	Seite	3	bis Seite	7
UA-Fortführungsmaßnahmen	Seite	8	bis Seite	25
UA-Neue Maßnahmen	Seite	26	bis Seite	32
Haushalt 2018 Kreisstraßen	Seite	33	bis Seite	44

Kreis- straßen Nr.	Maßnahme	Seite
3223	Kreisverkehr Neunstadt (Gewerbegebiet Kicherer)	9
3223	RGW Neunstadt - Haisterhofen	27
3228	Dankoltsweiler - Schweighausen	28
3234	L 1073 Kreisverkehr Schönberger Hof	29
3236	Rad-/Gehweg Hüttlingen - Sulzdorf	30
3239	Rad-/Gehweg zwischen Fachsenfeld und Dewangen	10
3241	OD Adelmansfelden	11
3253	OD Birkenlohe	12
3253	Ruppertshofen - Hönig	13
3258	Rad-/Gehweg Täferrot - Leinzell Lückenschlüsse Leintal- radweg	31
3276	OD Waldstetten	14
3276	Waldstetten Umbau der Einmündung der K 3275 zum Kreisverkehr	32

<b>Kreis- straßen Nr.</b>	<b>Maßnahme</b>	<b>Seite</b>
3279	Verlegung und Anschluss an die Umgehung Bargau	15
3302	OD Ohmenheim	16
3313	Lorch Kreisverkehr Wilhelmstr./Stuttgarter Str./Kellerbergstr.	17
3314	und K 3301 OD Kösing	18
3315	Trochtelfingen bis zur Kreisstraße 3316 und Amphibiendurchlässe	19
3318	OD Killingen	20
3319	Umbau der Einmündung mit B 29 in Westhausen	21
3320	RGW Hüttlingen - Bahnhof Goldshöfe - Buch	22
3328	L 1156 Änderung der Vorfahrt beim Paulushaus	23
3333	Rad- /Gehweg Espachweiler - Schrezheim	24
3335	Beseitigung der Bahnübergänge Goldshöfe	25

<b>Summen Haushaltsjahr</b>				<b>2017</b>
die Abschnitte im Einzelnen				
Abschnitt	Haushalts- ansatz €	Zuweisung Land/Sonstige €	Kostenanteil Gemeinde €	Deckungsmittel Landkreis €
I. Grunderwerb	30.000			30.000
II. Fortführungsmaßnahmen	2.291.100	310.000	150.000	1.831.100
III. Neue Maßnahmen	505.000	100.000	0	405.000
IV: Bituminöse Beläge und Frostschadensbeseitigung	1.515.000			1.515.000
V. Bauwerkssanierungen	740.000			740.000
VI. Vorbereitende Untersuchungen / Planungen / Gutachten	20.000			20.000
VII. Zuweisungen an Städte und Gemeinden	120.000			120.000
davon a) Kanalbeiträge	105.000			105.000
davon b) Randsteinbeiträge	15.000			15.000
Summe I bis VII	5.221.100	410.000	150.000	4.661.100
Zuweisungen des Landes nach § 25 FAG		900.000		
Gesamtzuweisungen des Landes und Sonstiger		1.310.000		
Zuschussbedarf des Landkreises				<b>3.761.100</b>

<b>Summen Haushaltsjahr</b>				<b>2018</b>
die Abschnitte im Einzelnen				
Abschnitt	Haushalts- ansatz €	Zuweisung Land/Sonstige €	Kostenanteil Gemeinde €	Deckungsmittel Landkreis €
I. Grunderwerb	35.000			35.000
II. Fortführungsmaßnahmen	2.758.000	402.000	972.860	1.383.140
III. Neue Maßnahmen	100.000	0	0	100.000
IV. Bituminöse Beläge und Frostschadensbeseitigung	1.285.000			1.285.000
V. Bauwerkssanierungen	860.000			860.000
VI. Vorbereitende Untersuchungen / Planungen / Gutachten	115.000			115.000
VII. Zuweisungen an Städte und Gemeinden	83.000			83.000
davon a) Kanalbeiträge	73.000			73.000
davon b) Randsteinbeiträge	10.000			10.000
Summe I bis VII	5.236.000	402.000	972.860	3.861.140
Zuweisungen des Landes nach § 25 FAG		900.000		
Gesamtzweisungen des Landes und Sonstiger		1.302.000		
Zuschussbedarf des Landkreises				<b>2.961.140</b>

<b>Summen Haushaltsjahr</b>				<b>2019</b>
die Abschnitte im Einzelnen				
Abschnitt	Haushalts- ansatz €	Zuweisung Land/Sonstige €	Kostenanteil Gemeinde €	Deckungsmittel Landkreis €
I. Grunderwerb	50.000			50.000
II. Fortführungsmaßnahmen	2.521.000	738.000	654.000	1.129.000
III. Neue Maßnahmen	120.000	0	0	120.000
IV. Bituminöse Beläge und Frostschadensbeseitigung	1.740.000			1.740.000
V. Bauwerkssanierungen	765.000			765.000
VI. Vorbereitende Untersuchungen / Planungen / Gutachten	45.000			45.000
VII. Zuweisungen an Städte und Gemeinden	40.000			40.000
davon a) Kanalbeiträge	30.000			30.000
davon b) Randsteinbeiträge	10.000			10.000
Summe I bis VII	5.281.000	738.000	654.000	3.889.000
Zuweisungen des Landes nach § 25 FAG		950.000		
Gesamtzweisungen des Landes und Sonstiger		1.688.000		
Zuschussbedarf des Landkreises				<b>2.939.000</b>

<b>Summen Haushaltsjahr</b>				<b>2020</b>
die Abschnitte im Einzelnen				
Abschnitt	Haushalts- ansatz €	Zuweisung Land/Sonstige €	Kostenanteil Gemeinde €	Deckungsmittel Landkreis €
I. Grunderwerb	50.000			50.000
II. Fortführungsmaßnahmen	4.050.000	2.800.000	250.000	1.000.000
III. Neue Maßnahmen	666.000	263.000	20.000	383.000
IV. Bituminöse Beläge und Frostschadensbeseitigung	1.885.000			1.885.000
V. Bauwerkssanierungen	890.000			890.000
VI. Vorbereitende Untersuchungen / Planungen / Gutachten	45.000			45.000
VII. Zuweisungen an Städte und Gemeinden	40.000			40.000
davon a) Kanalbeiträge	30.000			30.000
davon b) Randsteinbeiträge	10.000			10.000
Summe I bis VII	7.626.000	3.063.000	270.000	4.293.000
Zuweisungen des Landes nach § 25 FAG		950.000		
Gesamtzuweisungen des Landes und Sonstiger		4.013.000		
Zuschussbedarf des Landkreises				<b>3.343.000</b>

<b>Summen Haushaltsjahr</b>				<b>2021</b>
die Abschnitte im Einzelnen				
Abschnitt	Haushalts- ansatz €	Zuweisung Land/Sonstige €	Kostenanteil Gemeinde €	Deckungsmittel Landkreis €
I. Grunderwerb	50.000			50.000
II. Fortführungsmaßnahmen	8.384.000	7.730.000	220.000	434.000
III. Neue Maßnahmen	660.000	125.000	52.500	482.500
IV. Bituminöse Beläge und Frostschadensbeseitigung	2.270.000			2.270.000
V. Bauwerkssanierungen	795.000			795.000
VI. Vorbereitende Untersuchungen / Planungen / Gutachten	45.000			45.000
VII. Zuweisungen an Städte und Gemeinden	40.000			40.000
davon a) Kanalbeiträge	30.000			30.000
davon b) Randsteinbeiträge	10.000			10.000
Summe I bis VII	12.244.000	7.855.000	272.500	4.116.500
Zuweisungen des Landes nach § 25 FAG		950.000		
Gesamtzuweisungen des Landes und Sonstiger		8.805.000		
Zuschussbedarf des Landkreises				<b>3.166.500</b>

**Mittelfristiges Ausbauprogramm  
2017 – 2021  
für die Kreisstraßen und -radwege**

**UA – Fortführungsmaßnahmen**

## K 3223 Kreisverkehr Neunstadt (Gewerbegebiet Kicherer)

**Gesamtkosten:** **800.000 €**

**Baulängen:**

Fahrbahn	250	m
Anschlüsse		m
Radweg		m
Gehweg		m

**Breiten:**

Fahrbahn	7,00	m
Radweg		m
Gehweg		m

**Verkehrsbelastung pro Tag:**

DTV	3.100	Kfz
DTV-SV	100	Kfz

**HH-Stelle:** K 3223 1601

Kostenanteil des Ostalbkreises pauschal 200.000 €, Realisierung durch Stadt Ellwangen in 2017/2018

Kostenaufteilung	alle [€]	Ostalbkreis [€]	Zuschuss [€]	Gemeinde [€]	Sonstige [€]
<b>Gesamtkosten</b>	<b>800.000</b>	<b>200.000</b>	<b>200.000</b>	<b>400.000</b>	


Finanzierung Summe	800.000	200.000	200.000	400.000	
2016 und davor					
2017	375.000	75.000	100.000	200.000	
2018	425.000	125.000	100.000	200.000	
2019					
2020					
2021					
2022 und später					

<b>Baukosten gesamt</b>	<b>800.000</b>	<b>200.000</b>	<b>200.000</b>	<b>400.000</b>	
davon					
Straße	800.000	200.000	200.000	400.000	
Radweg/Feldweg					
Gehweg					
Sonstiges					

<b>Grunderwerb gesamt</b>					
davon					
Straße					
Radweg/Feldweg					
Gehweg					
Sonstiges					
Vermessung					

<b>Planungskosten</b>			nicht zuschussfähig		
-----------------------	--	--	---------------------	--	--

## K 3239 Rad- und Gehweg zwischen Fachsenfeld und Dewangen



**Gesamtkosten:**  
**203.000 €**

**Baulängen:**

Fahrbahn	m
Anschlüsse	m
Radweg	400 m
Gehweg	m

**Breiten:**

Fahrbahn	m
Radweg	2,50 - 3,00 m
Gehweg	m

**Verkehrsbelastung pro Tag:**

DTV	1.922 Kfz
DTV-SV	160 Kfz

**HH-Stelle:** K 3239 1401

Planung durch die Stadt Aalen, wegen Grunderwerbsschwierigkeiten konnte die Planung noch nicht abgeschlossen werden. Die Stadt Aalen verfolgt das Projekt jedoch weiter; ggf. müssen aufgrund des Zeitlaufs die Kosten angepasst werden und dann eine Nachfinanzierung erfolgen.

Kostenaufteilung	alle [€]	Ostalbkreis [€]	Zuschuss [€]	Gemeinde [€]	Sonstige [€]
<b>Gesamtkosten</b>	<b>203.000</b>	<b>106.500</b>		<b>96.500</b>	

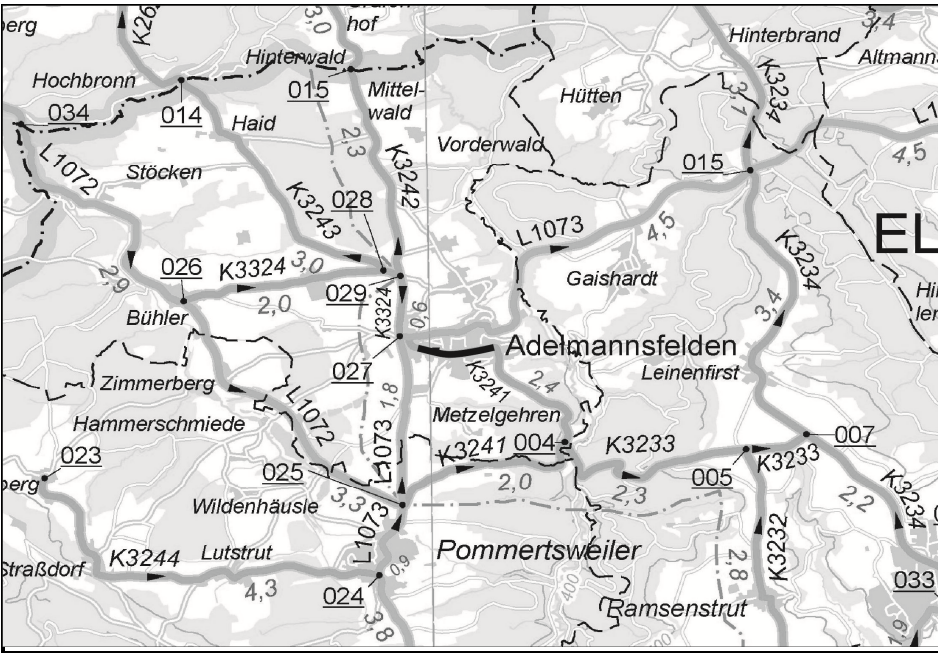
Finanzierung Summe	203.000	106.500		96.500	
2016 und davor	203.000	106.500		96.500	
2017					
2018					
2019					
2020					
2021					
2022 und später					

<b>Baukosten gesamt</b>	<b>171.000</b>	<b>85.500</b>		<b>85.500</b>	
davon					
Straße					
Radweg/Feldweg	<b>171.000</b>	<b>85.500</b>		<b>85.500</b>	
Gehweg					
Sonstiges					

<b>Grunderwerb gesamt</b>	<b>22.000</b>	<b>11.000</b>		<b>11.000</b>	
davon					
Straße	<b>8.000</b>	<b>4.000</b>		<b>4.000</b>	
Radweg/Feldweg					
Gehweg					
Sonstiges					
Vermessung	<b>14.000</b>	<b>7.000</b>		<b>7.000</b>	

<b>Planungskosten</b>	<b>10.000</b>	<b>10.000</b>	nicht zuschussfähig		
-----------------------	---------------	---------------	---------------------	--	--

## K 3241 Ortsdurchfahrt Adelmansfelden



Gesamtkosten:	<b>225.000 €</b>
Baulängen:	
Fahrbahn	870 m
Anschlüsse	m
Radweg	m
Gehweg	m
Breiten:	
Fahrbahn	5,80 m
Radweg	m
Gehweg	m
Verkehrsbelastung pro Tag:	
DTV	350 Kfz
DTV-SV	10 Kfz
HH-Stelle:	K 3241 1501

Kostenanteil des Ostalbkreises für Belagserneuerung 5.100 m<sup>2</sup>  
Wegen nicht vorhandener Entwässerungsleitung wird zusätzlich die Erneuerung der Tragschicht notwendig.

Kostenaufteilung	alle [€]	Ostalbkreis [€]	Zuschuss [€]	Gemeinde [€]	Sonstige [€]
<b>Gesamtkosten</b>	<b>225.000</b>	<b>225.000</b>			

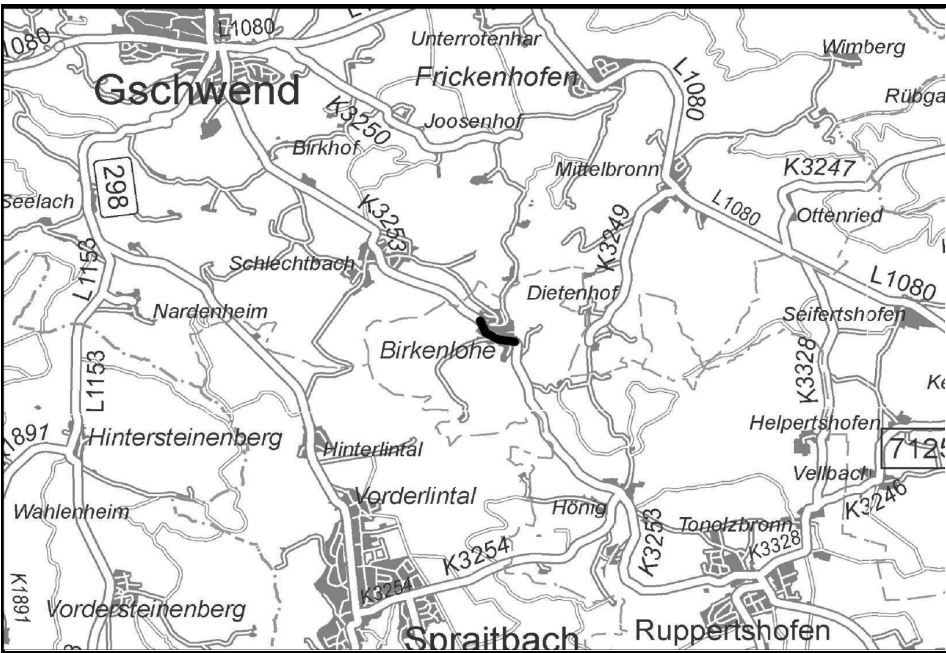
Finanzierung Summe	225.000	225.000			
2016 und davor	158.100	158.100			
2017	31.900	31.900			
2018	35.000	35.000			
2019					
2020					
2021					
2022 und später					

<b>Baukosten gesamt</b>	<b>213.000</b>	<b>213.000</b>			
davon					
Straße	213.000	213.000			
Radweg/Feldweg					
Gehweg					
Sonstiges					

<b>Grunderwerb gesamt</b>					
davon					
Straße					
Radweg/Feldweg					
Gehweg					
Sonstiges					
Vermessung					

<b>Planungskosten</b>	<b>12.000</b>	<b>12.000</b>	nicht zuschussfähig		
-----------------------	---------------	---------------	---------------------	--	--

## K 3253 Ortsdurchfahrt Birkenlohe



Gesamtkosten:		<b>448.000 €</b>
Baulängen:		
Fahrbahn	500	m
Anschlüsse		m
Radweg		m
Gehweg	500	m
Breiten:		
Fahrbahn	5,00 - 6,00	m
Radweg		m
Gehweg	1,50	m
Verkehrsbelastung pro Tag:		
DTV	1.157	Kfz
DTV-SV	91	Kfz
HH-Stelle:	K 3253 1502	

genannt ist nur der pauschalierte Kostenanteil des Ostalbkreises, Durchführung durch die Gemeinde für Kanal- und Randsteinbeiträge waren bereits in den Jahren 2015 und 2016 102.000 € finanziert

Kostenaufteilung	alle [€]	Ostalbkreis [€]	Zuschuss [€]	Gemeinde [€]	Sonstige [€]
<b>Gesamtkosten</b>	<b>448.000</b>	<b>448.000</b>			

Finanzierung Summe	448.000	448.000			
2016 und davor	200.000	200.000			
2017	150.000	150.000			
2018	98.000	98.000			
2019					
2020					
2021					
2022 und später					

<b>Baukosten gesamt</b>	<b>448.000</b>	<b>448.000</b>			
davon					
Straße	448.000	448.000			
Radweg/Feldweg					
Gehweg					
Sonstiges					

<b>Grunderwerb gesamt</b>					
davon					
Straße					
Radweg/Feldweg					
Gehweg					
Sonstiges					
Vermessung					

<b>Planungskosten</b>			nicht zuschussfähig		
-----------------------	--	--	---------------------	--	--

## K 3253 Ruppertshofen - Hönig

**Gesamtkosten:**  
**2.350.000 €**

**Baulängen:**

Fahrbahn	1.910	m
Anschlüsse		m
Radweg		m
Gehweg		m

**Breiten:**

Fahrbahn	6,00	m
Radweg		m
Gehweg		m

**Verkehrsbelastung pro Tag:**

DTV	1.157	Kfz
DTV-SV	91	Kfz

**HH-Stelle:** K 3253 1501

Verbreiterung mit Deckenverstärkung  
geologischer bedingter hoher Kostenaufwand

Kostenaufteilung	alle [€]	Ostalbkreis [€]	Zuschuss [€]	Gemeinde [€]	Sonstige [€]
<b>Gesamtkosten</b>	<b>2.350.000</b>	<b>2.350.000</b>			

Finanzierung Summe	2.350.000	2.350.000			
2016 und davor	450.000	450.000			
2017	600.000	600.000			
2018	500.000	500.000			
2019	300.000	300.000			
2020	500.000	500.000			
2021					
2022 und später					

<b>Baukosten gesamt</b>	<b>2.154.000</b>	<b>2.154.000</b>			
davon					
Straße	2.154.000	2.154.000			
Radweg/Feldweg					
Gehweg					
Sonstiges					

<b>Grunderwerb gesamt</b>	<b>96.000</b>	<b>96.000</b>			
davon					
Straße	36.000	36.000			
Radweg/Feldweg					
Gehweg					
Sonstiges					
Vermessung	60.000	60.000			

<b>Planungskosten</b>	<b>100.000</b>	<b>100.000</b>	nicht zuschussfähig		
-----------------------	----------------	----------------	---------------------	--	--

## K 3276 Ortsdurchfahrt Waldstetten

**Gesamtkosten:**  
**468.000 €**

**Baulängen:**

Fahrbahn	450 m
Anschlüsse	m
Radweg	m
Gehweg	200 m

**Breiten:**

Fahrbahn	6,00 m
Radweg	m
Gehweg	1,50 m

**Verkehrsbelastung pro Tag:**

DTV	1.849 Kfz
DTV-SV	147 Kfz

**HH-Stelle:** K 3276 1201

Erneuerung von Versorgungsleitungen durch Gemeinde  
Sanierung und Neuanlage von Fahrbahn und Gehwegen  
genannt ist nur der Kostenanteil des Kreises  
Planung durch Gemeinde

Kostenaufteilung	alle [ € ]	Ostalbkreis [ € ]	Zuschuss [ € ]	Gemeinde [ € ]	Sonstige [ € ]
<b>Gesamtkosten</b>	<b>468.000</b>	<b>468.000</b>			

Finanzierung Summe	468.000	468.000			
<b>2016 und davor</b>	<b>468.000</b>	<b>468.000</b>			
2017					
2018					
2019					
2020					
2021					
2022 und später					

<b>Baukosten gesamt</b>	<b>406.000</b>	<b>406.000</b>			
davon					
StraÙe	<b>406.000</b>	<b>406.000</b>			
Radweg/Feldweg					
Gehweg					
Sonstiges					

<b>Grunderwerb gesamt</b>	<b>30.000</b>	<b>30.000</b>			
davon					
StraÙe	<b>30.000</b>	<b>30.000</b>			
Radweg/Feldweg					
Gehweg					
Sonstiges					
Vermessung					

<b>Planungskosten</b>	<b>32.000</b>	<b>32.000</b>	nicht zuschussfähig		
-----------------------	---------------	---------------	---------------------	--	--

## K 3279 Verlegung und Anschluss an die Umgehung Bargau

**Gesamtkosten:** **696.000 €**

**Baulängen:**

Fahrbahn	300 m
Anschlüsse	m
Radweg	300 m
Gehweg	m

**Breiten:**

Fahrbahn	6,00 m
Radweg	2,25 - 2,75 m
Gehweg	m

**Verkehrsbelastung pro Tag:**

DTV	16.000 Kfz
DTV-SV	900 Kfz

**HH-Stelle:** K 3279 0901

Verlegung der Kreisstraße mit Anschluss an die Umgehung Bargau im Zuge der L 1161  
 Folgemaßnahme der Landesmaßnahme, deshalb wird Zuschuss nach LGVFG erwartet (50 %)  
 Planungskosten nicht zuschussfähig

Kostenaufteilung	alle [€]	Ostalbkreis [€]	Zuschuss [€]	Gemeinde [€]	Sonstige [€]
<b>Gesamtkosten</b>	<b>696.000</b>	<b>374.000</b>	<b>322.000</b>		

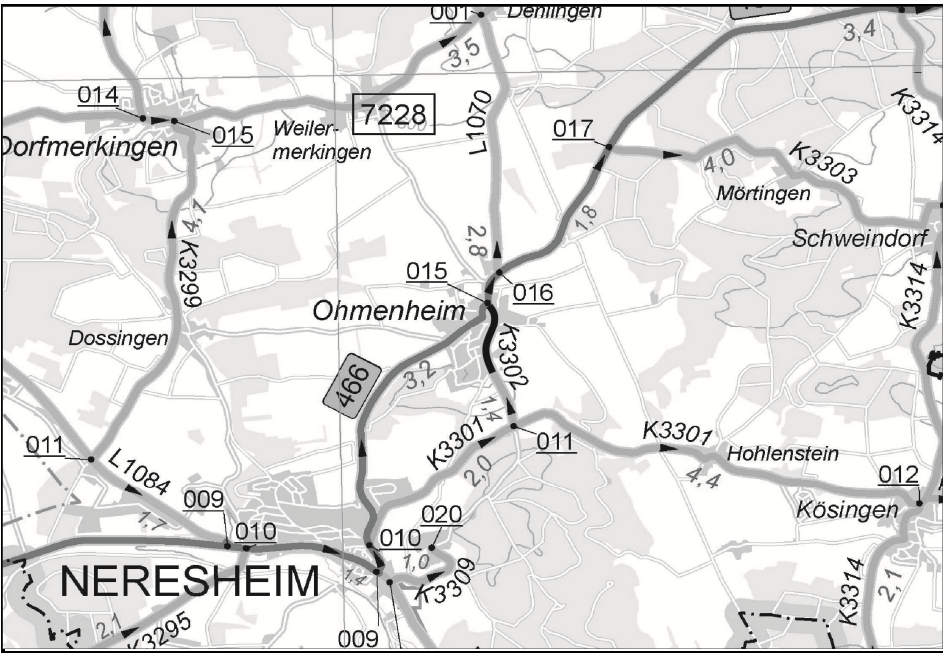
Finanzierung Summe	696.000	374.000	322.000		
<b>2016 und davor</b>	<b>696.000</b>	<b>374.000</b>	<b>322.000</b>		
2017					
2018					
2019					
2020					
2021					
2022 und später					

<b>Baukosten gesamt</b>	<b>620.000</b>	<b>310.000</b>	<b>310.000</b>		
davon					
StraÙe	<b>620.000</b>	<b>310.000</b>	<b>310.000</b>		
Radweg/Feldweg					
Gehweg					
Sonstiges					

<b>Grunderwerb gesamt</b>	<b>24.000</b>	<b>12.000</b>	<b>12.000</b>		
davon					
StraÙe	<b>8.000</b>	<b>4.000</b>	<b>4.000</b>		
Radweg/Feldweg					
Gehweg					
Sonstiges					
Vermessung	<b>16.000</b>	<b>8.000</b>	<b>8.000</b>		

<b>Planungskosten</b>	<b>52.000</b>	<b>52.000</b>	nicht zuschussfähig		
-----------------------	---------------	---------------	---------------------	--	--

## K 3302 Ortsdurchfahrt Ohmenheim



Gesamtkosten:		<b>250.000 €</b>
Baulängen:		
Fahrbahn	600	m
Anschlüsse		m
Radweg		m
Gehweg		m
Breiten:		
Fahrbahn	6,00	m
Radweg		m
Gehweg		m
Verkehrsbelastung pro Tag:		
DTV	510	Kfz
DTV-SV	20	Kfz
HH-Stelle:	K 3302 1501	

Anteilige Finanzierung des Ostalbkreises an den Ausbaukosten inkl. Kanal- und Randsteinbeitrag (Pauschalbetrag)  
Durchführung durch Stadt Neresheim erst in 2018/2019

Kostenaufteilung	alle [€]	Ostalbkreis [€]	Zuschuss [€]	Gemeinde [€]	Sonstige [€]
<b>Gesamtkosten</b>	<b>250.000</b>	<b>250.000</b>			


Finanzierung Summe	250.000	250.000			
2016 und davor					
2017	150.000	150.000			
2018					
2019	100.000	100.000			
2020					
2021					
2022 und später					

<b>Baukosten gesamt</b>	<b>250.000</b>	<b>250.000</b>			
davon					
Straße	250.000	250.000			
Radweg/Feldweg					
Gehweg					
Sonstiges					

<b>Grunderwerb gesamt</b>					
davon					
Straße					
Radweg/Feldweg					
Gehweg					
Sonstiges					
Vermessung					

<b>Planungskosten</b>		nicht zuschussfähig		
-----------------------	--	---------------------	--	--

**K 3313 Lorch Kreisverkehr Wilhelmstr./Stuttgarter Str./Kellerbergstr.**



Gesamtkosten:	<b>1.300.000 €</b>
Baulängen:	
Fahrbahn	150 m
Anschlüsse	200 m
Radweg	m
Gehweg	m
Breiten:	
Fahrbahn	7,50 m
Radweg	m
Gehweg	m
Verkehrsbelastung pro Tag:	
DTV	5.000 Kfz
DTV-SV	125 Kfz
HH-Stelle:	K 3313 1601

Bau eines Kreisverkehrs durch die Stadt Lorch  
LGVFG-Zuschuss ist bewilligt

Kostenaufteilung	alle [€]	Ostalbkreis [€]	Zuschuss [€]	Gemeinde [€]	Sonstige [€]
<b>Gesamtkosten</b>	<b>1.300.000</b>	<b>300.000</b>	<b>500.000</b>	<b>500.000</b>	

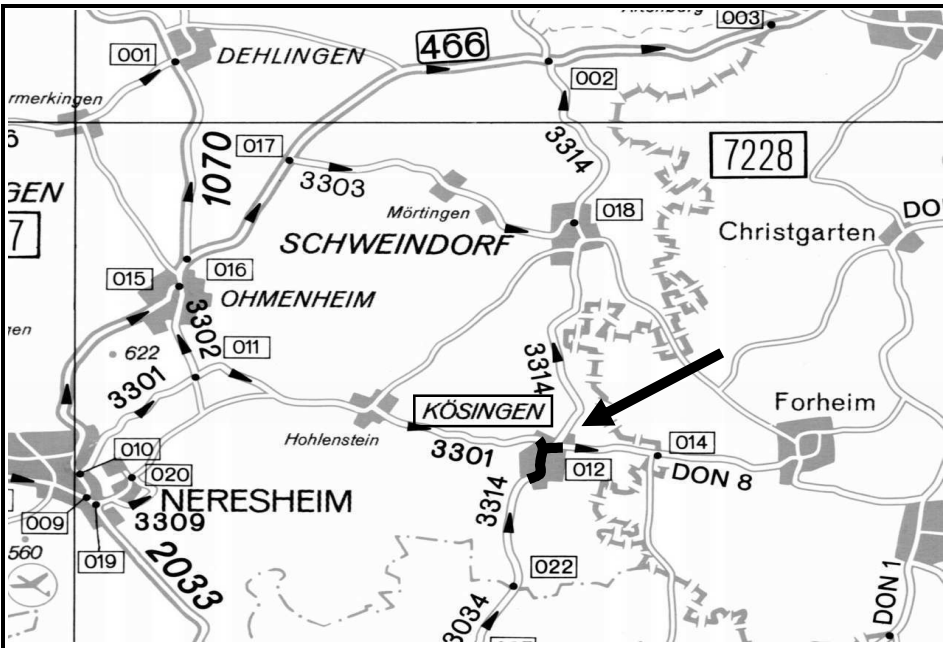
Finanzierung Summe	1.300.000	300.000	500.000	500.000	
2016 und davor					
2017	125.000	50.000		75.000	
2018	750.000	100.000	300.000	350.000	
2019	425.000	150.000	200.000	75.000	
2020					
2021					
2022 und später					

Baukosten gesamt	1.150.000	300.000	500.000	350.000	
davon					
Straße	1.150.000	300.000	500.000	350.000	
Radweg/Feldweg					
Gehweg					
Sonstiges					

Grunderwerb gesamt					
davon					
Straße					
Radweg/Feldweg					
Gehweg					
Sonstiges					
Vermessung					

<b>Planungskosten</b>	<b>150.000</b>		nicht zuschussfähig	<b>150.000</b>	
-----------------------	----------------	--	---------------------	----------------	--

## K 3314 und K 3301 Ortsdurchfahrt Köisingen



Gesamtkosten:		<b>818.000 €</b>
Baulängen:		
Fahrbahn	700	m
Anschlüsse		m
Radweg		m
Gehweg	700	m
Breiten:		
Fahrbahn	6,00	m
Radweg		m
Gehweg	1,50	m
Verkehrsbelastung pro Tag:		
DTV	900	Kfz
DTV-SV	60	Kfz
HH-Stelle:	K 3314 1301	

K 3301: 0,2 km 160.000 €  
 K 3314: 0,5 km 405.000 €  
 Maßnahme in 2016 fertiggestellt, Abwicklung erfolgte durch Stadt Neresheim  
 Mehrkosten wegen teerhaltigem Material

Kostenaufteilung	alle [€]	Ostalbkreis [€]	Zuschuss [€]	Gemeinde [€]	Sonstige [€]
<b>Gesamtkosten</b>	<b>818.000</b>	<b>565.000</b>		<b>253.000</b>	

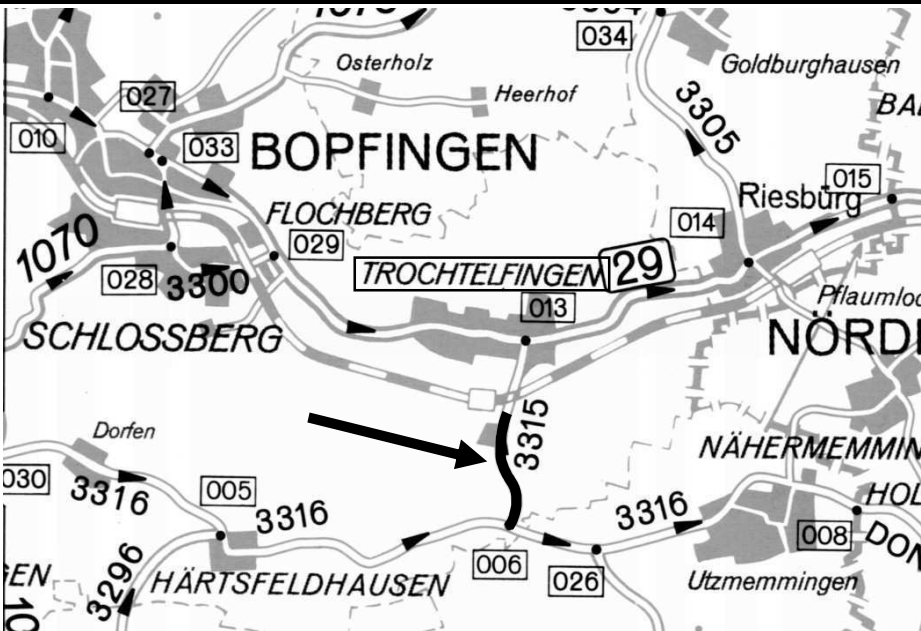
Finanzierung Summe	818.000	565.000		253.000	
2016 und davor	818.000	565.000		253.000	
2017					
2018					
2019					
2020					
2021					
2022 und später					

<b>Baukosten gesamt</b>	<b>760.000</b>	<b>515.000</b>		<b>245.000</b>	
davon					
Straße	625.000	515.000		110.000	
Radweg/Feldweg	135.000			135.000	
Gehweg					
Sonstiges					

<b>Grunderwerb gesamt</b>	<b>15.000</b>	<b>7.000</b>		<b>8.000</b>	
davon					
Straße	2.000	2.000			
Radweg/Feldweg					
Gehweg	4.000			4.000	
Sonstiges					
Vermessung	9.000	5.000		4.000	

<b>Planungskosten</b>	<b>43.000</b>	<b>43.000</b>	nicht zuschussfähig		
-----------------------	---------------	---------------	---------------------	--	--

**K 3315 Trochtelfingen bis zur Kreisstraße 3316 u. Amphibiendurchlässe**



Gesamtkosten:	<b>992.000 €</b>
Baulängen:	
Fahrbahn	1.900 m
Anschlüsse	m
Radweg	m
Gehweg	m
Breiten:	
Fahrbahn	6,00 m
Radweg	m
Gehweg	m
Verkehrsbelastung pro Tag:	
DTV	1.662 Kfz
DTV-SV	103 Kfz
HH-Stelle:	K 3315 0601

Bestandsausbau  
Bau von 3 Amphibiendurchlässen im Zuge der K 3316

Kostenaufteilung	alle [€]	Ostalbkreis [€]	Zuschuss [€]	Gemeinde [€]	Sonstige [€]
<b>Gesamtkosten</b>	<b>992.000</b>	<b>992.000</b>			

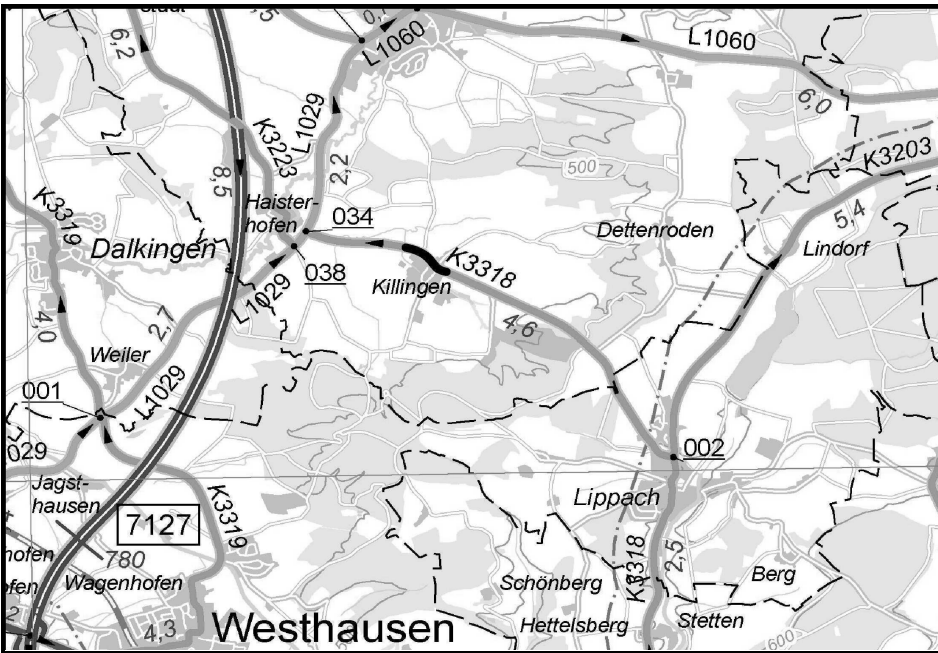
Finanzierung Summe	992.000	992.000			
2016 und davor	873.000	873.000			
2017	119.000	119.000			
2018					
2019					
2020					
2021					
2022 und später					

<b>Baukosten gesamt</b>	<b>892.000</b>	<b>892.000</b>			
davon					
Straße	773.000	773.000			
Radweg/Feldweg					
Gehweg					
Sonstiges	119.000	119.000			

<b>Grunderwerb gesamt</b>	<b>70.000</b>	<b>70.000</b>			
davon					
Straße	20.000	20.000			
Radweg/Feldweg					
Gehweg					
Sonstiges					
Vermessung	50.000	50.000			

<b>Planungskosten</b>	<b>30.000</b>	<b>30.000</b>	nicht zuschussfähig		
-----------------------	---------------	---------------	---------------------	--	--

## K 3318 Ortsdurchfahrt Killingen



<b>Gesamtkosten:</b>		<b>220.000 €</b>
<b>Baulängen:</b>		
Fahrbahn	300	m
Anschlüsse		m
Radweg		m
Gehweg	135	m
<b>Breiten:</b>		
Fahrbahn	6,50	m
Radweg		m
Gehweg	1,50	m
<b>Verkehrsbelastung pro Tag:</b>		
DTV	2.200	Kfz
DTV-SV	300	Kfz
<b>HH-Stelle:</b>		K 3318 1701

Durchführung durch Stadt Ellwangen, die Stadt erhält einen pauschalen Finanzierungsbeitrag in Höhe von 220.000 €  
dargestellt ist nur der Anteil des Ostalbkreises

Kostenaufteilung	alle [€]	Ostalbkreis [€]	Zuschuss [€]	Gemeinde [€]	Sonstige [€]
<b>Gesamtkosten</b>	<b>220.000</b>	<b>220.000</b>			


Finanzierung Summe	220.000	220.000			
<b>2016 und davor</b>					
<b>2017</b>	<b>220.000</b>	<b>220.000</b>			
<b>2018</b>					
<b>2019</b>					
<b>2020</b>					
<b>2021</b>					
<b>2022 und später</b>					

<b>Baukosten gesamt</b>	<b>220.000</b>	<b>220.000</b>			
davon					
<b>Straße</b>	<b>220.000</b>	<b>220.000</b>			
Radweg/Feldweg					
Gehweg					
Sonstiges					

<b>Grunderwerb gesamt</b>					
davon					
Straße					
Radweg/Feldweg					
Gehweg					
Sonstiges					
Vermessung					

<b>Planungskosten</b>			nicht zuschussfähig		
-----------------------	--	--	---------------------	--	--

## K 3319 Umbau der Einmündung mit B 29 in Westhausen

	<p><b>Gesamtkosten:</b> <span style="float: right;"><b>300.000 €</b></span></p> <p><b>Baulängen:</b></p> <table style="width: 100%; border-collapse: collapse;"> <tr><td>Fahrbahn</td><td style="text-align: right;">m</td></tr> <tr><td>Anschlüsse</td><td style="text-align: right;">m</td></tr> <tr><td>Radweg</td><td style="text-align: right;">m</td></tr> <tr><td>Gehweg</td><td style="text-align: right;">m</td></tr> </table> <p><b>Breiten:</b></p> <table style="width: 100%; border-collapse: collapse;"> <tr><td>Fahrbahn</td><td style="text-align: right;">m</td></tr> <tr><td>Radweg</td><td style="text-align: right;">m</td></tr> <tr><td>Gehweg</td><td style="text-align: right;">m</td></tr> </table> <p><b>Verkehrsbelastung pro Tag:</b></p> <table style="width: 100%; border-collapse: collapse;"> <tr><td>DTV</td><td style="text-align: right;">Kfz</td></tr> <tr><td>DTV-SV</td><td style="text-align: right;">Kfz</td></tr> </table> <p><b>HH-Stelle:</b> <span style="float: right;">K 3319 0801</span></p>	Fahrbahn	m	Anschlüsse	m	Radweg	m	Gehweg	m	Fahrbahn	m	Radweg	m	Gehweg	m	DTV	Kfz	DTV-SV	Kfz
Fahrbahn	m																		
Anschlüsse	m																		
Radweg	m																		
Gehweg	m																		
Fahrbahn	m																		
Radweg	m																		
Gehweg	m																		
DTV	Kfz																		
DTV-SV	Kfz																		

früherer Unfallschwerpunkt  
 Kostenbeteiligung des Ostalbkreises mit ca. 1/3, genauer Kostenanteil noch nicht ermittelt  
 Planung im Zusammenhang mit dem 4streifigen Ausbau B 29 Kellerhaus - A 7  
 Bau in 2012 bis 2023

Kostenaufteilung	alle [€]	Ostalbkreis [€]	Zuschuss [€]	Gemeinde [€]	Sonstige [€]
<b>Gesamtkosten</b>	<b>300.000</b>	<b>300.000</b>			

Finanzierung Summe	300.000	300.000			
2016 und davor	50.000	50.000			
2017					
2018					
2019					
2020					
2021					
2022 und später	250.000	250.000			

<b>Baukosten gesamt</b>	<b>300.000</b>	<b>300.000</b>			
davon					
Straße	300.000	300.000			
Radweg/Feldweg					
Gehweg					
Sonstiges					

<b>Grunderwerb gesamt</b>					
davon					
Straße					
Radweg/Feldweg					
Gehweg					
Sonstiges					
Vermessung					

<b>Planungskosten</b>			nicht zuschussfähig		
-----------------------	--	--	---------------------	--	--

## K 3320 RGW Hüttlingen - Bahnhof Goldshöfe - Buch

**Gesamtkosten:**  
**575.000 €**

**Baulängen:**

Fahrbahn	m
Anschlüsse	m
Radweg	1.950 m
Gehweg	m

**Breiten:**

Fahrbahn	m
Radweg	2,75 m
Gehweg	m

**Verkehrsbelastung pro Tag:**

DTV	4.130 Kfz
DTV-SV	130 Kfz

**HH-Stelle:** K 3320 1101

Verbreiterung des Gehweges zum Radweg

Kostenaufteilung	alle [€]	Ostalbkreis [€]	Zuschuss [€]	Gemeinde [€]	Sonstige [€]
<b>Gesamtkosten</b>	<b>575.000</b>	<b>170.000</b>	<b>270.000</b>	<b>135.000</b>	

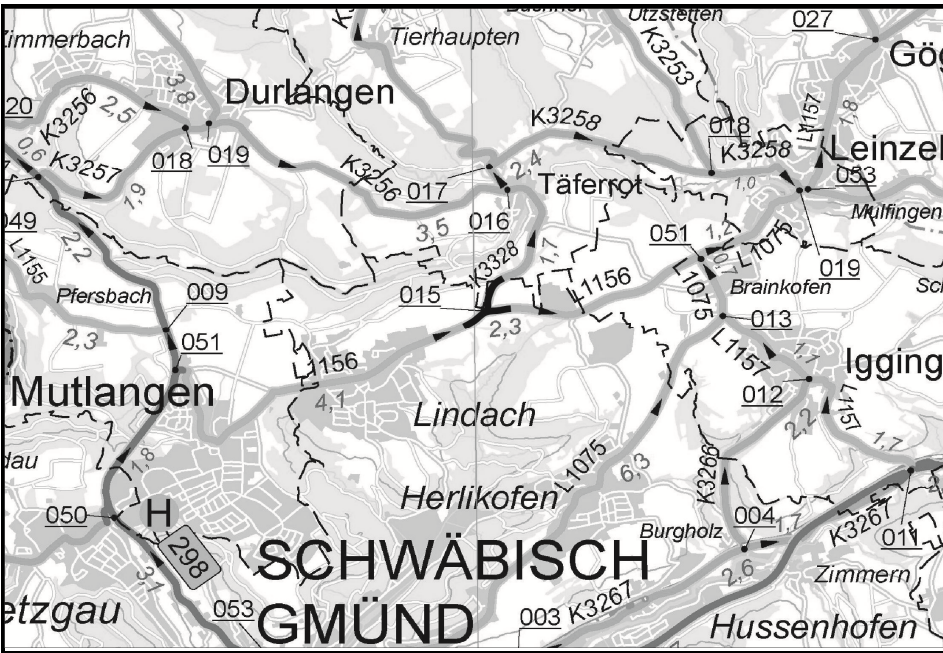
Finanzierung Summe	575.000	170.000	270.000	135.000	
2016 und davor					
2017	10.000	10.000			
2018	25.000	25.000			
2019	520.000	135.000	250.000	135.000	
2020	20.000		20.000		
2021					
2022 und später					

<b>Baukosten gesamt</b>	<b>500.000</b>	<b>125.000</b>	<b>250.000</b>	<b>125.000</b>	
davon					
Straße					
Radweg/Feldweg	500.000	125.000	250.000	125.000	
Gehweg					
Sonstiges					

<b>Grunderwerb gesamt</b>	<b>40.000</b>	<b>10.000</b>	<b>20.000</b>	<b>10.000</b>	
davon					
Straße					
Radweg/Feldweg					
Gehweg	40.000	10.000	20.000	10.000	
Sonstiges					
Vermessung					

<b>Planungskosten</b>	<b>35.000</b>	<b>35.000</b>	nicht zuschussfähig		
-----------------------	---------------	---------------	---------------------	--	--

## K 3328 / L 1156 Änderung der Vorfahrt beim Paulushaus



Gesamtkosten:	<b>800.000 €</b>
Baulängen:	
Fahrbahn	280 m
Anschlüsse	m
Radweg	160 m
Gehweg	m
Breiten:	
Fahrbahn	6,50 m
Radweg	2,25 m
Gehweg	m
Verkehrsbelastung pro Tag:	
DTV	11.400 Kfz
DTV-SV	230 Kfz
HH-Stelle:	K 3328 1501

Beseitigung eines Unfallschwerpunktes  
 Kostenanteil des Ostalbkreises ca. 1/3 der Gesamtkosten  
 Zuschuss = Landesanteil

Kostenaufteilung	alle [€]	Ostalbkreis [€]	Zuschuss [€]	Gemeinde [€]	Sonstige [€]
<b>Gesamtkosten</b>	<b>800.000</b>	<b>267.000</b>		<b>42.000</b>	<b>491.000</b>

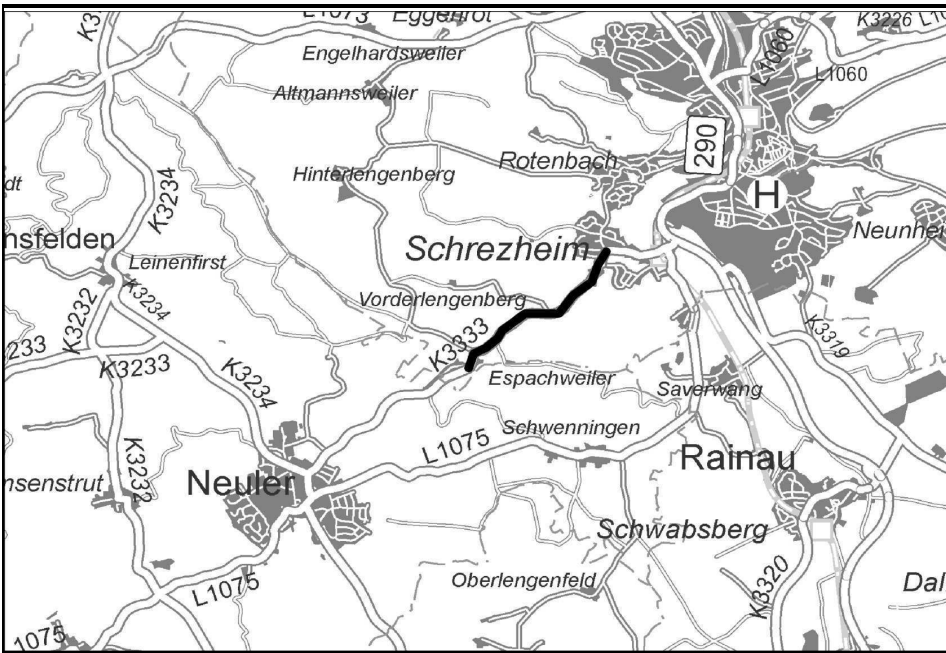
Finanzierung Summe	800.000	267.000	42.000	491.000
2016 und davor	499.140	91.000	40.000	368.140
2017	100.860	100.860		
2018	200.000	75.140	2.000	122.860
2019				
2020				
2021				
2022 und später				

Baukosten gesamt	772.000	257.000	40.000	475.000
davon				
Straße	692.000	217.000		475.000
Radweg/Feldweg	80.000	40.000	40.000	
Gehweg				
Sonstiges				

Grunderwerb gesamt	28.000	10.000	2.000	16.000
davon				
Straße	6.000	2.000		4.000
Radweg/Feldweg	4.000	2.000	2.000	
Gehweg				
Sonstiges				
Vermessung	18.000	6.000		12.000

<b>Planungskosten</b>			nicht zuschussfähig		
-----------------------	--	--	---------------------	--	--

**K 3333 RGW Espachweiler - Schrezheim**



Gesamtkosten:	<b>626.000</b>	€
Baulängen:		
Fahrbahn		m
Anschlüsse		m
Radweg	1.650	m
Gehweg		m
Breiten:		
Fahrbahn		m
Radweg	2,50	m
Gehweg		m
Verkehrsbelastung pro Tag:		
DTV	4.900	Kfz
DTV-SV		Kfz
HH-Stelle:	K 3333 1401	

Verbreiterung des vorhandenen Fußweges zum Radweg

Kostenaufteilung	alle [€]	Ostalbkreis [€]	Zuschuss [€]	Gemeinde [€]	Sonstige [€]
<b>Gesamtkosten</b>	<b>626.000</b>	<b>194.000</b>	<b>288.000</b>	<b>144.000</b>	

Finanzierung Summe	626.000	194.000	288.000	144.000	
2016 und davor					
2017	25.000	25.000			
2018	25.000	25.000			
2019	576.000	144.000	288.000	144.000	
2020					
2021					
2022 und später					

Baukosten gesamt	520.000	130.000	260.000	130.000	
davon					
Straße					
Radweg/Feldweg	520.000	130.000	260.000	130.000	
Gehweg					
Sonstiges					

Grunderwerb gesamt	56.000	14.000	28.000	14.000	
davon					
Straße					
Radweg/Feldweg	16.000	4.000	8.000	4.000	
Gehweg					
Sonstiges					
Vermessung	40.000	10.000	20.000	10.000	

<b>Planungskosten</b>	<b>50.000</b>	<b>50.000</b>	nicht zuschussfähig		
-----------------------	---------------	---------------	---------------------	--	--

## K 3335 Beseitigung der Bahnübergänge Goldshöfe



Gesamtkosten:	<b>13.964.000 €</b>
Baulängen:	
Fahrbahn	550 m
Anschlüsse	750 m
Radweg	550 m
Gehweg	m
Breiten:	
Fahrbahn	6,00 m
Radweg	2,50 m
Gehweg	m
Verkehrsbelastung pro Tag:	
DTV	2.300 Kfz
DTV-SV	230 Kfz
HH-Stelle:	K 3320 1501

EKRG-Maßnahme	
Zuschuss nach LGVFG 50 %	

Kostenaufteilung	alle [€]	Ostalbkreis [€]	Zuschuss [€]	Gemeinde [€]	Sonstige [€]
<b>Gesamtkosten</b>	<b>13.964.000</b>	<b>1.934.000</b>	<b>1.950.000</b>	<b>1.500.000</b>	<b>8.580.000</b>

Finanzierung Summe	13.964.000	1.934.000	1.950.000	1.500.000	8.580.000
2016 und davor	450.000	180.000		270.000	
2017	280.000	120.000		160.000	
2018	700.000	400.000		300.000	
2019	600.000	300.000		300.000	
2020	3.550.000	500.000	300.000	250.000	2.500.000
2021	8.384.000	434.000	1.650.000	220.000	6.080.000
2022 und später					

Baukosten gesamt	11.320.000	656.650	1.886.650	1.230.000	7.546.700
davon					
Straße	11.320.000	656.650	1.886.650	1.230.000	7.546.700
Radweg/Feldweg					
Gehweg					
Sonstiges					

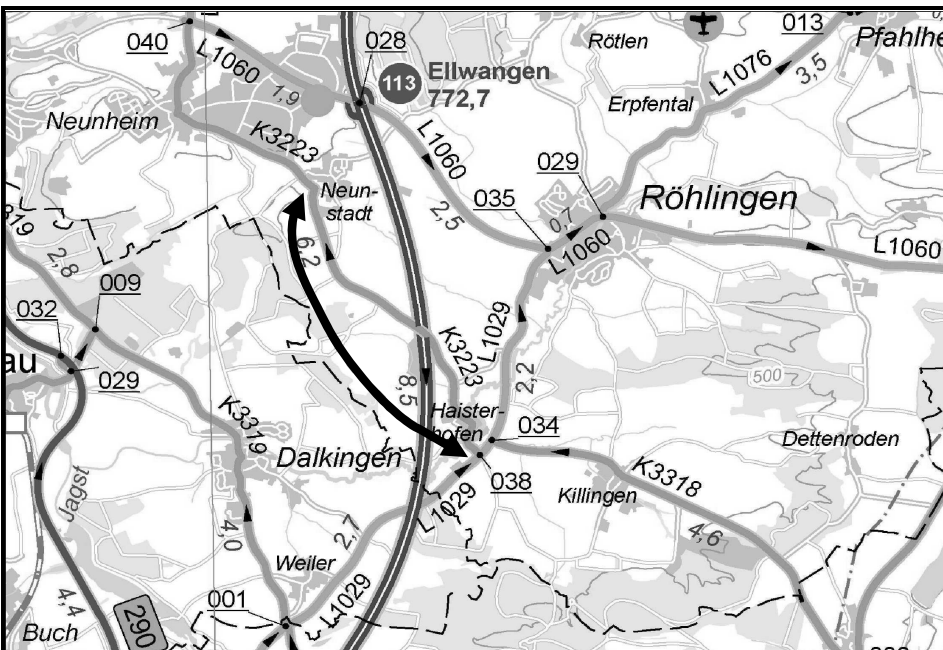
Grunderwerb gesamt	380.000	33.350	63.350	30.000	253.300
davon					
Straße	300.000	26.150	50.050	23.700	200.100
Radweg/Feldweg					
Gehweg					
Sonstiges					
Vermessung	80.000	7.200	13.300	6.300	53.200

<b>Planungskosten</b>	<b>2.264.000</b>	<b>1.244.000</b> nicht zuschussfähig	<b>240.000</b>	<b>780.000</b>
-----------------------	------------------	--------------------------------------	----------------	----------------

**Mittelfristiges Ausbauprogramm  
2017 – 2021  
für die Kreisstraßen und -radwege**

**UA – Neue Maßnahmen**

## K 3223 Rad- und Gehweg Neunstadt - Haisterhofen



Gesamtkosten:	<b>760.000 €</b>
Baulängen:	
Fahrbahn	m
Anschlüsse	m
Radweg	3.000 m
Gehweg	m
Breiten:	
Fahrbahn	m
Radweg	2,5 - 3,0 m
Gehweg	m
Verkehrsbelastung pro Tag:	
DTV	3.100 Kfz
DTV-SV	100 Kfz
HH-Stelle:	

Planungsaufnahme ggf. in 2019  
ggf. Bezuschussung nach LGVFG

Kostenaufteilung	alle [€]	Ostalbkreis [€]	Zuschuss [€]	Gemeinde [€]	Sonstige [€]
<b>Gesamtkosten</b>	<b>760.000</b>	<b>400.000</b>		<b>360.000</b>	

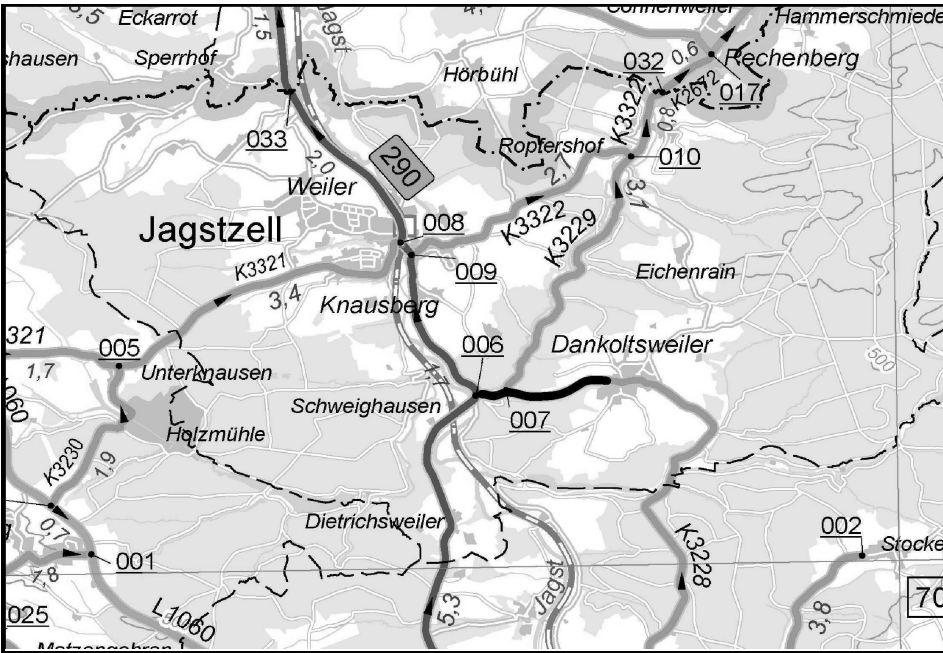
Finanzierung Summe	760.000	400.000		360.000	
2016 und davor					
2017					
2018					
2019	20.000	20.000			
2020	20.000	20.000			
2021	720.000	360.000		360.000	
2022 und später					

<b>Baukosten gesamt</b>	<b>720.000</b>	<b>360.000</b>		<b>360.000</b>	
davon					
Straße					
Radweg/Feldweg	<b>720.000</b>	<b>360.000</b>		<b>360.000</b>	
Gehweg					
Sonstiges					

<b>Grunderwerb gesamt</b>					
davon					
Straße					
Radweg/Feldweg					
Gehweg					
Sonstiges					
Vermessung					

<b>Planungskosten</b>	<b>40.000</b>	<b>40.000</b>	nicht zuschussfähig		
-----------------------	---------------	---------------	---------------------	--	--

## K 3228 Dankoltsweiler - Schweighausen



Gesamtkosten:	<b>620.000 €</b>
Baulängen:	
Fahrbahn	1.300 m
Anschlüsse	m
Radweg	m
Gehweg	m
Breiten:	
Fahrbahn	5,50 m
Radweg	m
Gehweg	m
Verkehrsbelastung pro Tag:	
DTV	1.500 Kfz
DTV-SV	30 Kfz
HH-Stelle:	

Gemeinde Jagstzell führt die Maßnahme durch und erhält pauschal 320.000 €

Kostenaufteilung	alle [€]	Ostalbkreis [€]	Zuschuss [€]	Gemeinde [€]	Sonstige [€]
<b>Gesamtkosten</b>	<b>620.000</b>	<b>320.000</b>		<b>300.000</b>	

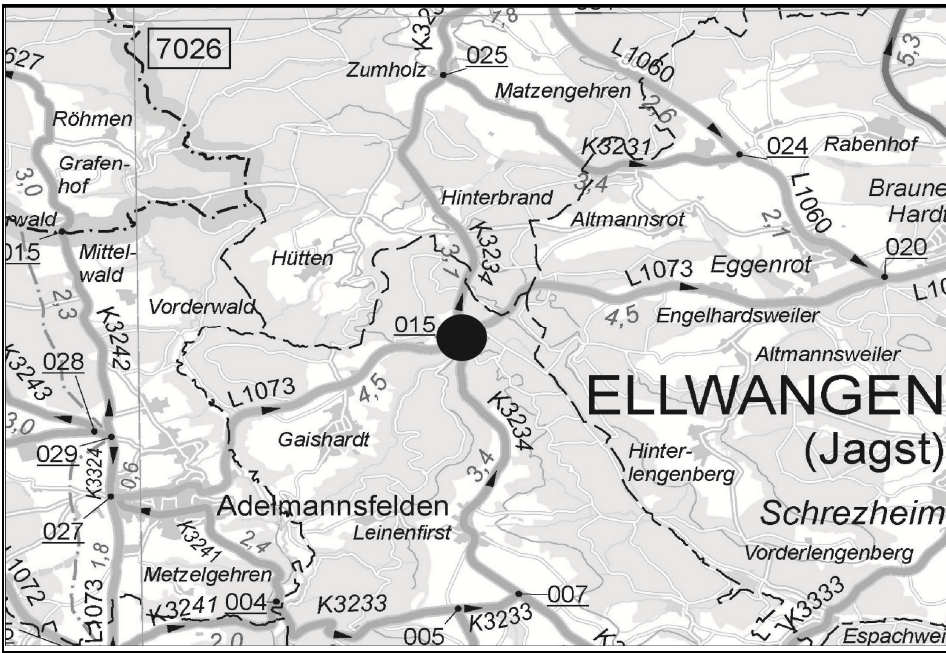
Finanzierung Summe	620.000	320.000	300.000	
2016 und davor				
2017				
2018	400.000	100.000	300.000	
2019	120.000	100.000		
2020	100.000	120.000		
2021				
2022 und später				

<b>Baukosten gesamt</b>	<b>620.000</b>	<b>320.000</b>	<b>300.000</b>
davon			
Straße	<b>620.000</b>	<b>320.000</b>	<b>300.000</b>
Radweg/Feldweg			
Gehweg			
Sonstiges			

<b>Grunderwerb gesamt</b>			
davon			
Straße			
Radweg/Feldweg			
Gehweg			
Sonstiges			
Vermessung			

<b>Planungskosten</b>		nicht zuschussfähig	
-----------------------	--	---------------------	--

## K 3234 / L 1073 Kreisverkehr Schönberger Hof



Gesamtkosten:	<b>536.000 €</b>
Baulängen:	
Fahrbahn	300 m
Anschlüsse	m
Radweg	m
Gehweg	m
Breiten:	
Fahrbahn	7,00 m
Radweg	m
Gehweg	m
Verkehrsbelastung pro Tag:	
DTV	1.844 Kfz
DTV-SV	36 Kfz
HH-Stelle:	K 3234 1501

Umbau der Kreuzung zu einem Kreisverkehr, wenn die Finanzierung des Landes steht  
Kostenteilung 50 % Land, 50 % Kreis

Kostenaufteilung	alle [€]	Ostalbkreis [€]	Zuschuss [€]	Gemeinde [€]	Sonstige [€]
<b>Gesamtkosten</b>	<b>536.000</b>	<b>293.000</b>	<b>243.000</b>		

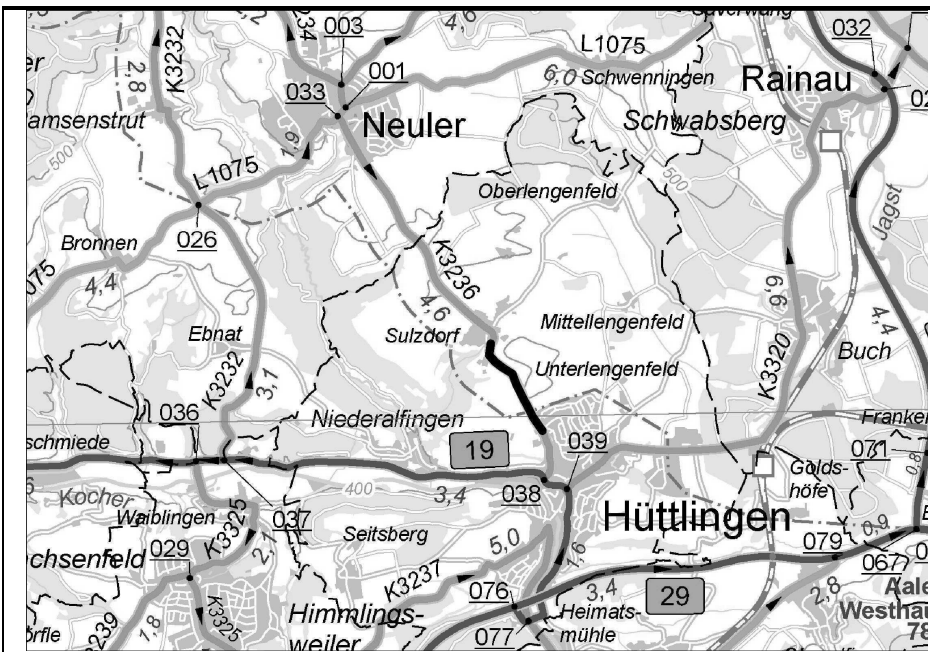
Finanzierung Summe	536.000	293.000	243.000		
2016 und davor					
2017					
2018					
2019					
2020	336.000	93.000	243.000		
2021	200.000	200.000			
2022 und später					

<b>Baukosten gesamt</b>	<b>480.000</b>	<b>240.000</b>	<b>240.000</b>		
davon					
Straße	480.000	240.000	240.000		
Radweg/Feldweg					
Gehweg					
Sonstiges					

<b>Grunderwerb gesamt</b>	<b>6.000</b>	<b>3.000</b>	<b>3.000</b>		
davon					
Straße	2.000	1.000	1.000		
Radweg/Feldweg					
Gehweg					
Sonstiges					
Vermessung	4.000	2.000	2.000		

<b>Planungskosten</b>	<b>50.000</b>	<b>50.000</b>	nicht zuschussfähig		
-----------------------	---------------	---------------	---------------------	--	--

## K 3236 Rad- und Gehweg Hüttlingen - Sulzdorf



Gesamtkosten:	<b>350.000 €</b>
Baulängen:	
Fahrbahn	m
Anschlüsse	m
Radweg	1.150 m
Gehweg	m
Breiten:	
Fahrbahn	m
Radweg	2,75 m
Gehweg	m
Verkehrsbelastung pro Tag:	
DTV	4.800 Kfz
DTV-SV	Kfz
HH-Stelle:	

--	--

Kostenaufteilung	alle [€]	Ostalbkreis [€]	Zuschuss [€]	Gemeinde [€]	Sonstige [€]
<b>Gesamtkosten</b>	<b>350.000</b>	<b>110.000</b>	<b>160.000</b>	<b>80.000</b>	

Finanzierung Summe	350.000	110.000	160.000	80.000	
2016 und davor					
2017					
2018					
2019					
2020					
2021	30.000	30.000			
2022 und später	320.000	80.000	160.000	80.000	

<b>Baukosten gesamt</b>	<b>288.000</b>	<b>72.000</b>	<b>144.000</b>	<b>72.000</b>	
davon					
Straße					
Radweg/Feldweg	288.000	72.000	144.000	72.000	
Gehweg					
Sonstiges					

<b>Grunderwerb gesamt</b>	<b>32.000</b>	<b>8.000</b>	<b>16.000</b>	<b>8.000</b>	
davon					
Straße					
Radweg/Feldweg	32.000	8.000	16.000	8.000	
Gehweg					
Sonstiges					
Vermessung					

<b>Planungskosten</b>	<b>30.000</b>	<b>30.000</b> nicht zuschussfähig			
-----------------------	---------------	-----------------------------------	--	--	--

## K 3258 Rad-/Gehweg Täferrot - Leinzell Lückenschlüsse Leintalradweg

**Gesamtkosten:** **320.000 €**

**Baulängen:**

Fahrbahn	m
Anschlüsse	m
Radweg	750 m
Gehweg	m

**Breiten:**

Fahrbahn	m
Radweg	2,50 m
Gehweg	m

**Verkehrsbelastung pro Tag:**

DTV	1.200 Kfz
DTV-SV	10 Kfz

**HH-Stelle:**

--	--

Kostenaufteilung	alle [€]	Ostalbkreis [€]	Zuschuss [€]	Gemeinde [€]	Sonstige [€]
<b>Gesamtkosten</b>	<b>320.000</b>	<b>102.500</b>	<b>145.000</b>	<b>72.500</b>	

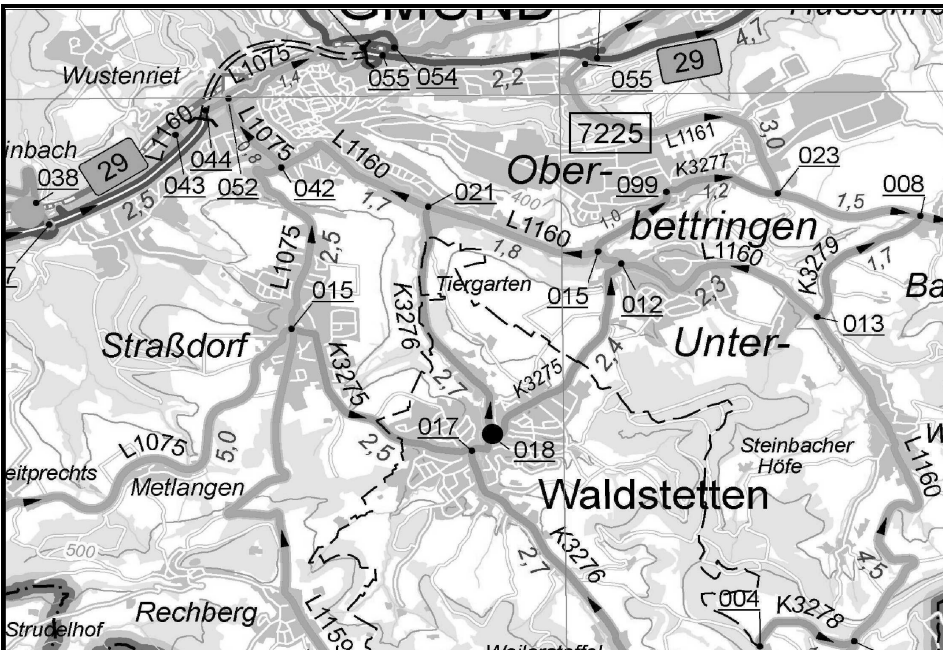
Finanzierung Summe	320.000	102.500	145.000	72.500	
2016 und davor					
2017					
2018					
2019	20.000	20.000			
2020	90.000	50.000	20.000	20.000	
2021	210.000	32.500	125.000	52.500	
2022 und später					

<b>Baukosten gesamt</b>	<b>260.000</b>	<b>65.000</b>	<b>130.000</b>	<b>65.000</b>	
davon					
Straße					
Radweg/Feldweg	260.000	65.000	130.000	65.000	
Gehweg					
Sonstiges					

<b>Grunderwerb gesamt</b>	<b>30.000</b>	<b>7.500</b>	<b>15.000</b>	<b>7.500</b>	
davon					
Straße					
Radweg/Feldweg	30.000	7.500	15.000	7.500	
Gehweg					
Sonstiges					
Vermessung					

<b>Planungskosten</b>	<b>30.000</b>	<b>30.000</b>	nicht zuschussfähig		
-----------------------	---------------	---------------	---------------------	--	--

**K 3276 / K 3275 Kreisverkehr Waldstetten**



Gesamtkosten:	<b>300.000 €</b>
Baulängen:	
Fahrbahn	240 m
Anschlüsse	m
Radweg	m
Gehweg	1 m
Breiten:	
Fahrbahn	6,00 m
Radweg	m
Gehweg	1,50 m
Verkehrsbelastung pro Tag:	
DTV	10.400 Kfz
DTV-SV	310 Kfz
HH-Stelle:	

Umbau der Einmündung der K 3275 in die K 3276 zu einem Kreisverkehr im Rahmen der Ortsgestaltung und zur Erhöhung der Verkehrssicherheit genannt ist nur der Kostenanteil des Kreises  
Planung durch Gemeinde

Kostenaufteilung	alle [€]	Ostalbkreis [€]	Zuschuss [€]	Gemeinde [€]	Sonstige [€]
<b>Gesamtkosten</b>	<b>300.000</b>	<b>300.000</b>			

Finanzierung Summe	300.000	300.000			
2016 und davor					
2017					
2018					
2019					
2020	100.000	100.000			
2021	200.000	200.000			
2022 und später					

<b>Baukosten gesamt</b>	<b>300.000</b>	<b>300.000</b>			
davon					
Straße	300.000	300.000			
Radweg/Feldweg					
Gehweg					
Sonstiges					

<b>Grunderwerb gesamt</b>					
davon					
Straße					
Radweg/Feldweg					
Gehweg					
Sonstiges					
Vermessung					

<b>Planungskosten</b>			nicht zuschussfähig		
-----------------------	--	--	---------------------	--	--

**Mittelfristiges Ausbauprogramm  
2017 – 2021  
für die Kreisstraßen und -radwege**

**Haushalt 2018**

<b>I. Grunderwerb / Notarkosten</b>	<b>35.000 €</b>	<b>35.000 €</b>
-------------------------------------	-----------------	-----------------

die Vorhaben im Einzelnen

Maßnahmen Nummer	Kreisstraße	Vorhaben / Maßnahme	Haushalts-ansatz	Deckungsmittel Landkreis
	9999	Grunderwerb allgemein	20.000 €	20.000 €
	9999	Notarkosten für Veränderungsnachweise	5.000 €	5.000 €
	9999	Notarkosten (Gebühren)	10.000 €	10.000 €
<b>Summe Grunderwerb / Notarkosten</b>			<b>35.000 €</b>	<b>35.000 €</b>

<b>II. Fortführungsmaßnahmen</b>		<b>2.758.000</b>	<b>402.000</b>	<b>972.860</b>	<b>1.383.140</b>
die Maßnahmen im Einzelnen					
Nummer Maßnahme	Vorhaben / Maßnahme	Haushalts- ansatz €	Zuweisung Land/Sonstige €	Kostenanteil Gemeinde €	Deckungsmittel Landkreis €
K 3223 1601	K 3223 Kreisverkehr Neunstadt (Gewerbegebiet Kicherer) Kreisanteil	425.000	100.000	200000	125.000
K 3241 1501	K 3241 OD Adelmansfelden (nur Kreisanteil)	35.000			35.000
K 3253 1501	K 3253 Ruppertshofen - Hönig	500.000			500.000
K 3253 1502	K 3253 Ortsdurchfahrt Birkenlohe	98.000			98.000
K 3302 1501	K 3302 OD Ohmenheim (nur pauschalierter Kreisanteil)				
K 3313 1601	K 3313 Kreisel Wilhelm-, Kellerberg-, Stuttgarter Str. in Lorch	750.000	<b>300.000</b>	350.000	100.000
K 3319 0801	K 3319 Umbau der Einmündung in die B 29 bei Westhausen				
K 3320 1701	K 3320 RGW Hüttlingen - Bhf Golshöfe - Buch	25.000			25.000
K 3328 1501	K 3328 Knoten L 1156 Änderung der Vorfahrt Paulushaus	200.000	2.000	122.860	75.140
K 3333 1701	RGW- Espachweiler - Schrezheim	25.000			25.000
K 3320 1501	K 3335 Beseitigung BÜ Goldshöfe	700.000		300.000	400.000
<b>Summe II. Fortführungsmaßnahmen</b>		<b>2.758.000</b>	<b>402.000</b>	<b>972.860</b>	<b>1.383.140</b>







<b>VI. Vorbereitende Untersuchungen / Planungen / Gutachten</b>	<b>115.000 €</b>	<b>115.000 €</b>
---	------------------	------------------

die Vorhaben im Einzelnen

Maßnahmen Nummer	Kreisstraße	Vorhaben / Maßnahme	Haushalts-ansatz	Deckungsmittel
	verschiedene	Zustandserfassung und -bewertung 2018	90.000 €	90.000 €
	verschiedene	Vorbereitende Untersuchungen	10.000 €	10.000 €
	verschiedene	Kanalbefahrungen 2018	15.000 €	15.000 €
<b>Summe Vorbereitende Untersuchungen / Planungen / Gutachten</b>			<b>115.000 €</b>	<b>115.000 €</b>

<b>VII. Zuweisungen an Gemeinden (Kanal- und Randsteinbeiträge)</b>	<b>83.000 €</b>	<b>83.000 €</b>
<b>davon a) Kanalbeiträge</b>	<b>73.000 €</b>	<b>73.000 €</b>
<b>davon b) Randsteinbeiträge</b>	<b>10.000 €</b>	<b>10.000 €</b>

die Kanalbeiträge im Einzelnen

Maßnahmen Nummer	Kreisstraße	Vorhaben / Maßnahme	Haushalts-ansatz	Deckungsmittel Landkreis
	verschiedene	noch nicht bekannte Kanalbeiträge 2018	30.000 €	30.000 €
	3241	OD Adelmansfelden	43.000 €	43.000 €
<b>Summe a) Kanalbeiträge</b>			<b>73.000 €</b>	<b>73.000 €</b>

die Randsteinbeiträge im Einzelnen

Maßnahmen Nummer	Kreisstraße	Vorhaben / Maßnahme	Haushalts-ansatz	Deckungsmittel Landkreis
	verschiedene	noch nicht bekannte Randsteinbeiträge 2018	10.000 €	10.000 €
<b>Summe b) Randsteinbeiträge</b>			<b>10.000 €</b>	<b>10.000 €</b>

<b>Summen Haushaltsjahr</b>				<b>2018</b>
die Abschnitte im Einzelnen				
Abschnitt	Haushalts- ansatz €	Zuweisung Land/Sonstige €	Kostenanteil Gemeinde €	Deckungsmittel Landkreis €
I. Grunderwerb	35.000			35.000
II. Fortführungsmaßnahmen	2.758.000	402.000	972.860	1.383.140
III. Neue Maßnahmen	100.000	0	0	100.000
IV. Bituminöse Beläge und Frostschadensbeseitigung	1.285.000			1.285.000
V. Bauwerkssanierungen	860.000			860.000
VI. Vorbereitende Untersuchungen / Planungen / Gutachten	115.000			115.000
VII. Zuweisungen an Städte und Gemeinden	83.000			83.000
davon a) Kanalbeiträge	73.000			73.000
davon b) Randsteinbeiträge	10.000			10.000
Summe I bis VII	5.236.000	402.000	972.860	3.861.140
Zuweisungen des Landes nach § 25 FAG		900.000		
Gesamtzuweisungen des Landes und Sonstiger		1.302.000		
Zuschussbedarf des Landkreises				<b>2.961.140</b>

**Rad- und Gehwegeausbau im Zuge von  
Kreisstraßen im Rahmen des Mittelfristigen  
Ausbauprogrammes 2017 - 2021**

Kreis- straße Nr.	Streckenabschnitt	Länge m	Kosten €	Anteil Gemeinde + Zuschuss**	vorgesehene LKR-Finanzierung in €					Verkehrs- aufkommen Kfz/24h
					2018*	2019	2020	2021	2022+ff	
3239	Fachsenfeld - Dewangen	400	120.000	60.000	60.000					1.922
3333	Espachweiler - Schrezheim	1.650	626.000	432.000	50.000		144.000			4.900
3320	Hüttlingen - Bhf. Goldshöfe - Buch Verbreiterung Gehweg zum Radweg	1.950	575.000	405.000	35.000	135.000				4.000 bis 6.850
3236	Hüttlingen - Sulzdorf Verbreiterung Gehweg zum Radweg	1.150	350.000	240.000				30.000	100.000	4.800
3223	Neunstadt - Haisterhofen Schaffung einer Radwegeverbindung	3.000	760.000	360.000				20.000	380.000	3.100
3258	Leintalradweg Täferrot - Leinzell Lückenschlüsse	750	320.000	217.500			20.000	50.000	32.500	1.200
<b>Summen</b>			<b>2.751.000</b>	<b>2.047.000</b>	<b>145.000</b>	<b>135.000</b>	<b>164.000</b>	<b>100.000</b>	<b>512.500</b>	

2018\* = 2018 und Vorjahre

2022+ff = 2022 und Folgejahre

\*\* = incl. LGVFG bzw. Radwegförderung

















**Programm Bauwerkssanierungen  
im Zuge von Kreisstraßen in den Jahren 2017 - 2021**

MASSNAHMEN			
Programm 2020			
		Dringlichkeit	Kosten
K 3212	6927 517 Bellisbachbrücke Gaxhardt	D7	50.000 €
K 3217	7027 514 Sonnenbachbrücke Beersbach	D4	100.000 €
K 3218	7027 513 Sonnenbachbrücke Pfahlheim	D3	150.000 €
K 3223	7027 511 Sechtabrücke Haisterhofen	D11	30.000 €
K 3254	7124 584 Rotbrücke Hönig	D12	25.000 €
K 3276	7224 617 Stützbauwerk Waldstetten	D10	40.000 €
K 3282	7125 559 Stützbauwerk Lautern	D9	25.000 €
K 3296	7128 544 RKB Härtsfeldhausen	D5	60.000 €
K 3304	7129 522 Brühlgrabenbrücke Benzenzimmern	D1	80.000 €
K 3313	7123 573 Walkersbachbrücke Weitmars	D2	100.000 €
K 3320	7026 501 Brücke über DB Schwabsberg		100.000 €
K 3323	6926 548 Hochwasserentlastung Rosenberg		30.000 €
versch.	Sanierung von Bauwerkschäden		100.000 €
	Summe		890.000 €
<b>Gesamtkosten 2020</b>			<b>890.000 €</b>

**Programm Bauwerkssanierungen  
im Zuge von Kreisstraßen in den Jahren 2017 - 2021**

MASSNAHMEN				
Programm 2021				
		Dringlichkeit	Kosten	
K 3223	7027 551	Flutbrücke Haisterhofen	D7	20.000 €
K 3240	7125 545	Laubachbrücke Laubach	D4	15.000 €
K 3240	7125 546	Laubachbrücke Laubach	D5	35.000 €
K 3245	7025 534	Stützwand Untergröningen	D3	20.000 €
K 3245	7025 533	Ochsenbachbrücke Untergröningen	D12	15.000 €
K 3257	7124 588	Gabionenwand Durlangen	D2	50.000 €
K 3258	7125 535	Götzenbachbrücke Leinzell	D11	10.000 €
K 3283	7125 556	Lauterbrücke Lautern	D6	25.000 €
K 3295	7227 504	Wassergrabenbrücke Hohlenstein	D1	350.000 €
K 3319	7127 516	Jagstbrücke Westhausen	D10	15.000 €
K 3328	7125 522	Rotbrücke Täferrot	D8	25.000 €
K 3334	7224 508	Schweizerbachrücke	D9	15.000 €
versch.		Sanierung von Bauwerkschäden		200.000 €
Summe				795.000 €
<b>Gesamtkosten 2021</b>				<b>795.000 €</b>